



INFORME DE GESTIÓN

Vigencia diciembre 2024

REGIÓN ADMINISTRATIVA Y DE PLANIFICACIÓN ESPECIAL RAP-E REGIÓN CENTRAL

RICARDO AGUDELO SEDANO

Gerente

FERNANDO DE JESUS TOVAR PORRAS

Director Administrativo y Financiero

YAMIR OSWALDO LÓPEZ PEÑA

Director de Planificación, Gestión y Ejecución de Proyectos

MARTHA LILIANA PILONIETTA RUBIO

Jefe de Oficina Asesora de Planeación Institucional

MARÍA TERESA BLANCO PEÑARANDA

Asesora de Comunicaciones

MÓNICA ADRIANA RODRÍGUEZ ALVARADO

Asesora de Control Interno

ESTHER CRISTINA GÓMEZ MELO

Asesora Jurídica



BOGOTÁ



BOYACÁ



CUNDINAMARCA



META



TOLIMA



HUILA

JUNTA DIRECTIVA

PRINCIPALES

CARLOS ANDRÉS AMAYA RODRÍGUEZ

Gobernador de Boyacá

Presidente de la Junta Directiva

CARLOS FERNANDO GALÁN PACHÓN

Alcalde Mayor de Bogotá, D.C.

JORGE EMILIO REY ÁNGEL

Gobernador de Cundinamarca

RODRIGO VILLALBA MOSQUERA

Gobernador del Huila

RAFAELA CORTÉS ZAMBRANO

Gobernadora del Meta

ADRIANA MAGALI MATIZ VARGAS

Gobernadora del Tolima

DELEGADOS

JAIRO ALEXANDER NEIRA SÁNCHEZ

Secretario de Planeación de Boyacá

ÚRSULA ABLANQUE MEJÍA

Secretaria Distrital de Planeación

CAROLINA ESPAÑOL CASALLAS

Secretaria de Prospectiva e Integración Territorial de Cundinamarca

CAMILO ERNESTO LOZANO HERMIDA

Director del Departamento Administrativo de Planeación del Huila

WILLIAN MEDINA CARO

Director del Departamento Administrativo de Planeación del Meta

DORA PATRICIA MONTAÑA PUERTA

Secretaria de Planeación, Prospectiva y TIC del Tolima

CONTENIDO

PRESENTACIÓN	5
1. PLANEACIÓN INSTITUCIONAL	7
1.1. INSTRUMENTOS DE PLANEACIÓN	7
1.1.1. <i>Plan de Acción Institucional 2024</i>	7
1.1.2. <i>Formulación del Plan Regional de Ejecución 2025-2028</i>	9
1.1.3. <i>Renovación del registro de la RAP-E Región Central como Esquema Asociativo Territorial</i>	18
1.2. BANCO DE PROGRAMAS Y PROYECTOS	19
1.3. SISTEMA DE GESTIÓN DE CALIDAD	21
2. GESTIÓN ADMINISTRATIVA Y FINANCIERA	25
2.1. GESTIÓN FINANCIERA	25
2.1.1. <i>Ejecución de Ingresos Vigencia Presupuestal 2024</i>	25
2.1.2. <i>Ejecución de Gastos Vigencia Presupuestal 2024</i>	26
2.2. GESTIÓN TIC	30
2.3. GESTIÓN DOCUMENTAL	31
2.4. SERVICIO AL CIUDADANO	31
2.5. GESTIÓN DE BIENES Y SERVICIOS	32
2.6. GESTIÓN DEL TALENTO HUMANO	32
2.6.1. <i>Plan de Acción Plan Estratégico de Talento Humano</i>	32
2.6.2. <i>Provisión de empleos</i>	35
2.6.3. <i>Plan de Bienestar Laboral e Incentivos</i>	36
2.6.4. <i>Plan de Formación y Capacitación</i>	40
2.6.5. <i>Sistema de Gestión de Seguridad y Salud en el Trabajo (SG-SST)</i>	43
2.7. GESTIÓN CONTRACTUAL	45
3. EVALUACIÓN INDEPENDIENTE	48
4. ASESORÍA DE COMUNICACIONES	49
5. DIRECCIÓN DE PLANIFICACIÓN, GESTIÓN Y EJECUCIÓN DE PROYECTOS	84
5.1. EJE DE COMPETITIVIDAD Y PROYECCIÓN INTERNACIONAL	84
5.1.1. <i>Competitividad e Innovación Regional</i>	84
5.1.2. <i>Turismo Regional</i>	97
5.2. EJE DE SUSTENTABILIDAD ECOSISTÉMICA Y MANEJO DE RIESGOS	102
5.2.1. <i>Gobernanza y Capacidad Institucional para la Seguridad Hídrica Regional</i>	103
5.2.2. <i>Protección de los servicios ecosistémicos para la provisión de agua y la resiliencia climática</i>	122
5.2.3. <i>Gestión del agua para las personas y los sistemas productivos sostenibles</i>	127
5.3. EJE DE INFRAESTRUCTURA DE TRANSPORTE, LOGÍSTICA Y SERVICIOS PÚBLICOS	128
5.3.1. <i>Planeación Integral de la Infraestructura Logística</i>	129
5.3.2. <i>Integración de Servicios Logísticos y Servicios Públicos del sector agroalimentario</i>	131
5.4. EJE DE SEGURIDAD ALIMENTARIA Y DESARROLLO RURAL	136
5.4.1. <i>Oferta Regional Sostenible y Diversificada para el Abastecimiento Alimentario Regional</i>	137
5.4.2. <i>Gestión de la demanda de alimentos y ciudadanía alimentaria</i>	142
5.4.3. <i>Sostenibilidad, calidad e innovación del abastecimiento</i>	149

5.4.4.	<i>Gobernanza del Sistema de Abastecimiento Alimentario Regional</i>	149
5.5.	EJE DE GOBERNANZA Y BUEN GOBIERNO	152
5.5.1.	<i>Incidencia Político-Institucional de la Región Central</i>	153
5.5.2.	<i>Identidad Regional</i>	160
5.5.3.	<i>Buenas prácticas para la Gestión Pública Regional</i>	162
5.5.4.	<i>Región Central escenario para la construcción de paz y convivencia</i>	165
5.5.5.	<i>Armonización de los Instrumentos de Ordenamiento Territorial de la Región Central</i>	166
6.	GESTIÓN JURÍDICA	168



PRESENTACIÓN

El presente Informe de la Región Administrativa y de Planeación Especial (RAP-E) corresponde a la gestión adelantada durante la vigencia 2024, el cual refleja los esfuerzos y logros alcanzados por la entidad, consolidando su papel en la integración y desarrollo de la Región Central de Colombia, conformada por Bogotá, Boyacá, Cundinamarca, Huila, Meta y Tolima.

Este informe abarca las principales actividades desarrolladas en la planeación institucional, la ejecución de proyectos estratégicos, la gestión financiera y administrativa, así como la administración del talento humano, gestión de las asesorías de comunicaciones y jurídica. A lo largo de este periodo, trabajamos para avanzar en los objetivos estratégicos establecidos para este año, buscando siempre un desarrollo equilibrado, sostenible y articulado entre los territorios asociados.

En el marco de la planeación institucional se avanzó en la consolidación de varios instrumentos fundamentales, como el Plan de Acción Institucional 2024, el Sistema de Gestión de Calidad (SGC) y la implementación de políticas de Seguridad y Salud en el Trabajo (SST). A corte de diciembre, la RAP-E alcanzó un avance significativo del 92% en la ejecución de su Plan de Acción, con logros destacados que se detallarán más adelante en el presente informe. Además, se fortalecieron los procesos de transparencia y participación ciudadana mediante la ejecución del Programa de Transparencia y Ética Pública y, la implementación de mecanismos de gestión documental, asegurando un funcionamiento institucional eficiente y transparente.

El desarrollo de proyectos estratégicos es el núcleo de nuestra gestión. En este sentido, logramos avances notables en varias áreas. En el eje de Sustentabilidad Ecosistémica y Manejo de Riesgos, destacando avances como la implementación de una plataforma colaborativa para la gestión del conocimiento y la planificación de la seguridad hídrica 2024-2030, así como la aprobación del proyecto “Ordenamiento Alrededor del Agua” en los páramos Chingaza, Sumapaz, Guerrero y Guacheneque. Este proyecto, con una inversión de \$90.059 millones, busca restaurar ecosistemas críticos y mejorar la disponibilidad de agua para más de 3,5 millones de personas.

Además, se han firmado 57 acuerdos voluntarios para la conservación de páramos en Chingaza y Guerrero, restaurando 416 hectáreas. También se avanzó en proyectos de alertas tempranas para mitigar riesgos hidrometeorológicos en varios departamentos y se presentaron propuestas a fondos internacionales para financiar la conservación de la biodiversidad y prácticas sostenibles.

En el ámbito de Seguridad Alimentaria y Desarrollo Rural, implementamos la segunda fase del proyecto Cambio Verde, que promueve circuitos cortos de comercialización. Además, el Sistema de Información SUMERCE (Su Mercado de la Región Central) avanza en su implementación, consolidando la plataforma de abastecimiento alimentario de la región. Igualmente, gestionó y logro el financiamiento por parte de la Agencia Italiana de Cooperación para el Desarrollo (AICS) del proyecto “Innovación Rural y Sostenible para el Desarrollo Regional bajo Condiciones de Variabilidad Climática”, con una inversión de 3.900.000 euros.

Por su parte, el eje de Infraestructura de Transporte, Logística y Servicios Públicos de la RAP-E avanzó en la planificación de corredores clave como Huila-Bogotá y Meta-Bogotá y, en la capacitación de actores del sector

agroalimentario para optimizar las cadenas de suministro. Se desarrollaron iniciativas innovadoras para reducir pérdidas de la postcosecha y se fortalecieron capacidades logísticas con convenios que incluyen el uso de energías renovables y la mejora de procesos logísticos. Estos esfuerzos buscan consolidar una red de infraestructura que facilite el abastecimiento y la competitividad de la región.

En el eje de Competitividad y Proyección Internacional promovimos el turismo de naturaleza con proyectos como Biciregión y el diseño de la Ruta Trasadina. Además, se realizaron eventos de planeación y promoción para fortalecer la competitividad turística y la integración de actores locales, con la meta de consolidar la Visión Turística 2035, que busca atraer turistas y fomentar inversiones en el sector.

En el eje de Gobernanza y Buen Gobierno se desarrollaron estrategias para articular el Plan Regional de Ejecución con los planes de desarrollo departamentales, facilitando la toma de decisiones y la cooperación con actores nacionales e internacionales. Además, se trabajó en el fortalecimiento de enlaces territoriales en Bogotá, Huila, Tolima y Meta, promoviendo la integración y la ejecución de proyectos de desarrollo sostenible. La RAP-E también participó en espacios de diálogo y planificación para fortalecer la gestión pública regional y promover la cohesión social en la región.

El manejo responsable y eficiente de los recursos ha sido un pilar fundamental de nuestra gestión. Para 2024, el presupuesto fue de \$13.193 millones, de los cuales se ejecutó un 90,62 % en gastos de funcionamiento y un 72,30 % en gastos de inversión a corte a 31 de diciembre. Estos recursos se utilizaron para garantizar el éxito de los proyectos y la continuidad de los servicios esenciales. Los aportes de nuestros socios fueron determinantes para financiar estas iniciativas y lograr una ejecución financiera ajustada a los principios de transparencia y eficiencia.

La gestión del Talento Humano fue otro de los pilares de nuestra acción institucional. Desarrollamos un Plan de Bienestar e Incentivos que buscó mejorar la calidad de vida de nuestros funcionarios, fomentar un clima organizacional positivo y, equilibrar la vida laboral y personal. Este plan incluyó actividades deportivas, talleres de salud mental y conmemoraciones que fortalecieron el sentido de pertenencia de nuestros colaboradores. Por otro lado, el Plan de Capacitación fue fundamental para el desarrollo de habilidades estratégicas y la mejora continua del personal; se abordaron temas cruciales como la equidad de género, la transformación digital y el equilibrio psicosocial, asegurando una formación integral que responda a las demandas contemporáneas de la gestión pública.

Durante la vigencia 2024, se consolidaron importantes avances para dar cumplimiento a las metas establecidas en el Plan Regional de Ejecución (PRE) 2021 – 2024, evaluando los resultados y trabajando en la formulación del Plan Regional de Ejecución (PRE) 2025-2028, el cual marcará la hoja de ruta para los próximos cuatro (4) años. Este plan, construido de manera participativa con los territorios asociados, buscará seguir fortaleciendo la integración regional y garantizar un desarrollo sostenible y equitativo en cada uno de nuestros ejes estratégicos.

El presente informe refleja el compromiso de la RAP-E con el desarrollo de la Región Central y su responsabilidad con la sostenibilidad, la competitividad y la calidad de vida de sus habitantes. Los avances logrados hasta la fecha nos posicionan como un referente de gestión eficiente y articulada en Colombia.

1. PLANEACIÓN INSTITUCIONAL

1.1. INSTRUMENTOS DE PLANEACIÓN

1.1.1. Plan de Acción Institucional 2024

La Oficina Asesora de Planeación Institucional tiene a cargo la Secretaría Técnica del Comité Institucional de Gestión y Desempeño de la entidad; fue a través de ello que se organizaron las sesiones realizadas los días 29 y 30 de enero de 2024, con el fin de aprobar el Plan de Acción Institucional de la vigencia 2024 el cual se encuentra publicado en la página web institucional, en el enlace: <https://regioncentralrape.gov.co/planes/> y en las sesiones de los días 9, 11 y 16 de abril del 2024, se realizó la aprobación del plan de trabajo del Sistema Integrado de Gestión SIG, la política de Gestión Documental y del Sistema de Seguridad y Salud en el Trabajo (SST).

Entre otras actividades dirigidas por la Oficina Asesora de Planeación Institucional están el Programa de Transparencia de Ética Pública (Plan Anticorrupción y Atención al Ciudadano) y la Estrategia de Participación Ciudadana.

Imagen 1. Publicación del Plan de Acción Integrado en página web institucional

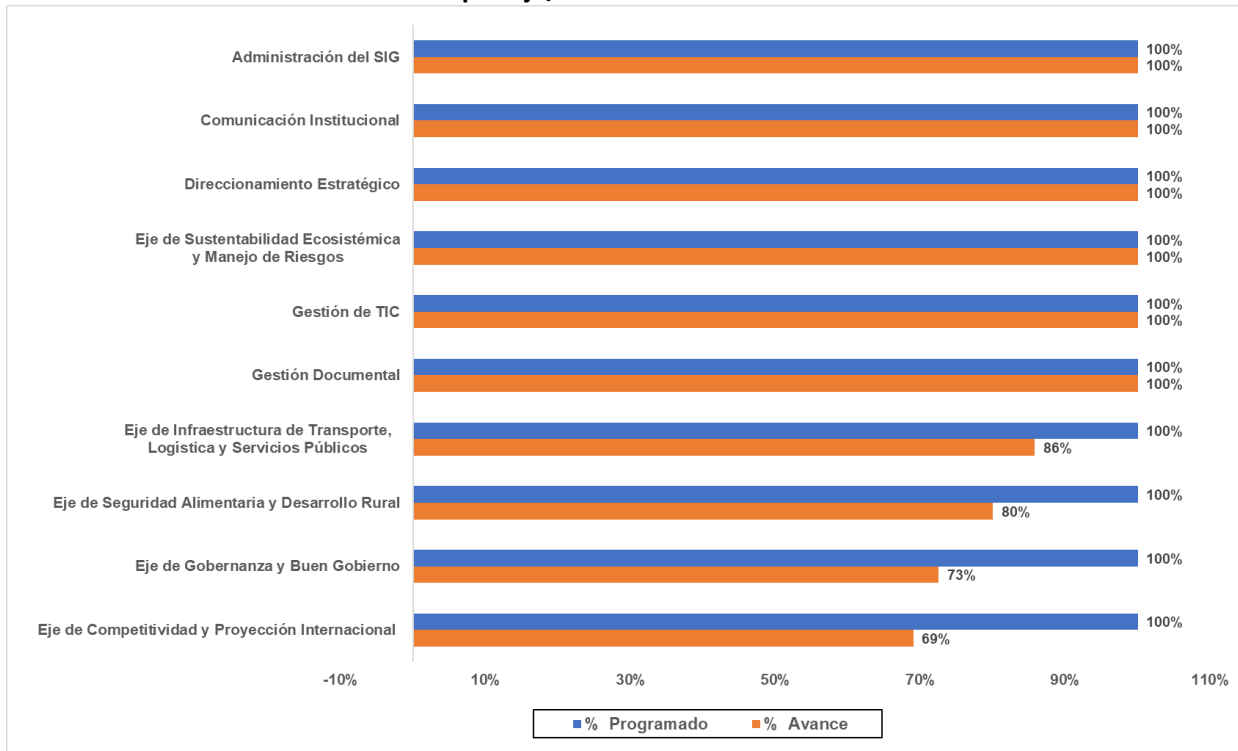


Fuente: Página web <https://regioncentralrape.gov.co/planes/>

Asimismo, se aprobaron los documentos mencionados en el gráfico que antecede y que forman parte del Plan de Acción Integrado, en cumplimiento al artículo 74 de la Ley 1474 de 2011 y el Decreto 612 de 2018.

En cuanto al Plan de Acción Institucional, con corte a 31 de diciembre, se reporta un avance promedio del 91% respecto del 100% programado. A continuación, se presenta el comportamiento por eje/proceso:

Gráfico 1. Avances por Eje/Proceso corte a 31 de diciembre 2024



Fuente: Seguimiento Plan de Acción Institucional 2024. RAP-E 2024

En la ejecución de esta vigencia, a nivel misional se destacan las acciones adelantadas en el eje de Sustentabilidad Ecosistémica y Manejo de Riesgos que logró un cumplimiento del 100% frente a las metas establecidas, resaltando la aprobación por parte del Fondo para Vida y la Biodiversidad del proyecto *“Ordenamiento alrededor del agua y adaptación climática en el corredor Chingaza – Sumapaz – Guerrero – Guacheneque”*, fruto del trabajo articulado con el Ministerio de Ambiente y Desarrollo Sostenible, Conservación Internacional y la Secretaría de Ambiente de la Gobernación de Cundinamarca. Este equipo de trabajo logró obtener más de \$90.000 millones, con el objetivo de *“Recuperar la cobertura natural de áreas transformadas de los ecosistemas de alta montaña de importancia para la seguridad hídrica en Chingaza - Sumapaz - Guerrero – Guacheneque”*.

Asimismo, se desarrollaron diferentes acciones con el propósito de consolidar la plataforma colaborativa de gestión de conocimiento para la implementación de las líneas estratégicas del Plan de Seguridad Hídrica de la Región Central, mediante el establecimiento de alianzas estratégicas con la Red ABC Gobernanza del agua y la presentación de un proyecto denominado *“Implementación de medidas de adaptación en unidades hidrográficas afectadas por eventos hidrometeorológicos en los departamentos de Boyacá, Cundinamarca y Tolima”* al gobierno de los Emiratos Árabes Unidos.

Por su parte, en el eje de Seguridad Alimentaria y Desarrollo Rural se desarrollaron más de 20 jornadas del proyecto identificado como “Cambio Verde”, promocionando de esta manera circuitos cortos de comercialización en el marco del Plan de Abastecimiento Alimentario de la Región Central y se adelantaron acciones para la implementación de las Compras Públicas a través del Sistema de Información del Abastecimiento Alimentario ‘SUMERCE’ (Su Mercado de la Región Central), en los departamentos de Boyacá, Cundinamarca y Tolima.

Adicionalmente, en esta línea de planeación estratégica, destacamos los ejercicios de intercambio de experiencias y conocimientos adelantados con las RAP: el Gran Santander y Caribe, en las que se realizaron mesas de trabajo para la co-construcción de los instrumentos de planeación de largo y mediano plazo en estas dos entidades. Desde el equipo técnico de la RAP-E se realizaron aportes para la revisión de los temas que pueden establecerse como hechos regionales; sugiriendo ampliar el análisis de información estadística que sustente el estado actual del territorio, con el fin de establecer las líneas base sobre las cuales sustentan las necesidades de inversión en la región e identifican las consecuencias de no realizarlas oportunamente.

1.1.2. Formulación del Plan Regional de Ejecución 2025-2028

Por otra parte, considerando que este año finalizó el Plan Regional de Ejecución (PRE) 2021 – 2024, la RAP-E inició el proceso de formulación del nuevo PRE para el período 2025 – 2028, para lo cual se definió un plan de trabajo que incluye los hitos y acciones que se integran y retroalimentan, formando un ciclo continuo de planificación, ejecución y revisión que es esencial para el éxito de este instrumento.

Estos hitos configuran las cuatro (4) etapas de elaboración del PRE, que permiten realizar una programación de actividades, fomentando la colaboración y el compromiso de todos los participantes, para asegurar la construcción de un documento que responda a las necesidades y perspectivas de los territorios asociados y de la RAP-E. Las etapas definidas para la construcción del PRE son:

Gráfico 2. Etapas construcción del PRE-2025-2028



Fuente: Oficina Asesora de Planeación Institucional – RAP-E Región Central

Estas etapas permiten realizar una programación de actividades, fomentando la colaboración y el compromiso de todos los participantes, para asegurar la construcción de un documento que responda a las necesidades y perspectivas de los asociados y de la RAP-E.

La primera etapa corresponde a la preparación que busca, entre otros aspectos, la participación efectiva y el compromiso de todos los miembros de la RAP-E en el proceso de construcción colectiva del PRE. Para adelantar esta primera fase adecuadamente se contemplaron tres (3) componentes que se desarrollaron a partir de un trabajo colaborativo dinámico.

Luego, se revisaron los planes de desarrollo de los seis territorios asociados, realizando un análisis de los puntos en común de estos y las estrategias y programas del Plan Estratégico Regional PER, y las metas contenidas en el Plan Regional de Ejecución PRE 2021-2024, lo que facilita la implementación de proyectos conjuntos como el Plan de Abastecimiento Alimentario y el Plan de Seguridad Hídrica de la Región Central, que buscan mejorar la calidad de vida y fomentar un desarrollo equitativo y sostenible.

Además, iniciativas como el Sistema de Información Sumercé y las rutas del programa BiciRegión se reflejan en los ejes o pilares estratégicos de los planes de desarrollo de los asociados, resaltando la importancia de la integración regional en la planificación y ejecución de políticas públicas que benefician a toda la comunidad. Finalmente, se incluye el componente de sensibilización que permite que los integrantes del equipo técnico de la RAP-E reconozcan la importancia de este documento de planeación para el desarrollo de la Entidad y de la Región.

A la fecha de corte de este informe, se adelanta la etapa 2, correspondiente a la construcción del documento que será presentado para revisión, discusión y posterior aprobación, por lo que se han desarrollado dos componentes: la elaboración de la propuesta interna y su presentación ante actores y el comité asesor. Con estos elementos, se presentó una primera propuesta en sesión extraordinaria de la Junta Directiva de la RAP-E, realizada el 27 y 30 de diciembre 2024, donde se determinó la realización de unos talleres de planeación estratégica para fortalecer el plan, previa aprobación en Junta Directiva que se llevará a cabo en el año 2025.

En desarrollo del primer componente de esta etapa, se realizaron dos (2) mesas de trabajo con los equipos técnicos y administrativos de la RAP-E. Para la primera mesa, realizada el 26 de junio, se implementó una metodología que contempla seis (6) pasos para consolidar aportes internos de la entidad sobre las perspectivas, retos y estrategias por incluir en el PRE, a partir de un trabajo colaborativo dinámico. Los pasos son:

Paso 1: Contextualizar.

La contextualización es un paso clave en esta metodología, implica proporcionar la información base relacionada con la elaboración del PRE y los detalles adicionales que son relevantes y valiosos para comprender mejor el proceso.

En este primer paso se presentan:



BOGOTÁ



BOYACÁ



CUNDINAMARCA



META



TOLIMA



HUILA

1. El objetivo del proceso
2. Los hitos identificados
3. El detalle del primer hito: preparación interna

En relación con el objetivo del proceso, se debe aclarar que este busca **construir colectivamente el PRE para el periodo 2025 – 2028**, integrando los aspectos estratégicos que se deben abordar desde la RAP-E para el logro de sus funciones, desarrollados en el marco de los ejes y hechos regionales definidos en el Plan Estratégico Regional (PER).

En este sentido, es pertinente mencionar que el PRE-2025 – 2028 está alineado con los ejes estratégicos del Plan Estratégico Regional (PER), que se presentan a continuación:

EJE ESTRATÉGICO: GOBERNANZA Y BUEN GOBIERNO

HECHO REGIONAL	La Región Central con institucionalidad sólida, enfocada a mejorar los indicadores de desarrollo económico, social y ambiental.
OBJETIVO	Generar una institucionalidad sólida que promueva identidad regional, prácticas estables de buen gobierno, y el ordenamiento e integración territorial.
ESTRATEGIAS	Construcción de la identidad regional. Prácticas estables de buen gobierno. Gestión del ordenamiento y la integración territorial.
PROGRAMAS	1.1. Reconocimiento y apropiación del territorio regional. 1.2. Fortalecimiento de capacidades de gestión y de financiación para el desarrollo regional. 1.3. Formulación y apropiación compartida de visión y modelo de ocupación territorial y regional.

EJE ESTRATÉGICO: SEGURIDAD ALIMENTARIA Y DESARROLLO RURAL

HECHO REGIONAL	La Región Central se consolida como despensa agroalimentaria saludable del país
OBJETIVO	Consolidar un sistema de abastecimiento de alimentos eficiente, sostenible y saludable para la Región Central, sustentado en la mejora de la productividad rural, la dinamización de los equipamientos, la generación de valor agregado local y la consolidación de canales de comercialización.
ESTRATEGIA	Mejorar la productividad rural, la dinamización de los equipamientos, la generación de valor agregado local y la consolidación de canales de comercialización mediante la implementación del Plan de Abastecimiento Alimentario de la Región Central.
PROGRAMAS	1.1. Generación de Ingresos Rurales. 1.2. Consolidación de canales de comercialización. 1.3. Eficiencia alimentaria. 1.4. Investigación, innovación y asistencia técnica.

EJE ESTRATÉGICO: COMPETITIVIDAD Y PROYECCION INTERNACIONAL

HECHO REGIONAL OBJETIVO	La Región Central ha logrado activar una comunidad regional del conocimiento basado en la innovación para dinamizar la economía regional Impulsar el desarrollo de industrias sostenibles de alto valor agregado en especial el turismo, soportados en una comunidad regional del conocimiento, que dinamicen la economía y con ello generar bienestar económico y social reduciéndose así las disparidades entre los territorios de la región
ESTRATEGIA	1. Especialización (Fomento de la Investigación, desarrollo e innovación) 2. Diversificación (Presencia en nuevos mercados) 3. Proyección internacional.
PROGRAMAS	1.1. Posicionamiento de la región como destino turístico. 1.2. Especialización inteligente. 1.3. Fomento de la recreación, el deporte y el alto rendimiento.

EJE ESTRATÉGICO: INFRAESTRUCTURA DE TRANSPORTE Y LOGÍSTICA

HECHO REGIONAL OBJETIVO	La Región Central es la promotora del sistema logístico regional para mejorar la competitividad y el desarrollo sostenible. Gestionar la infraestructura de transporte, prestación de servicios y fortalecimiento institucional que permita la puesta en marcha de corredores logísticos regionales.
ESTRATEGIA	1. Fortalecer los servicios logísticos y de infraestructura de la Región Central articulados a la política logística nacional.
PROGRAMAS	1.1. Promover el funcionamiento de corredores logísticos regionales, mediante el desarrollo de infraestructura física, tecnológica y la armonización de políticas, a escala supradepartamental.

EJE ESTRATÉGICO: SUSTENTABILIDAD ECOSISTÉMICA Y MANEJO DE RIESGOS

HECHO REGIONAL OBJETIVO	La Región Central con seguridad hídrica para la sustentabilidad del territorio. La Región Central promueve la salvaguarda al acceso sostenible a cantidades adecuadas de agua, generando las acciones de conectividad y mantenimiento de la EER, disminuyendo los riesgos hidro climáticos y aumentando la resiliencia en las comunidades, sectores y territorio, a través de acciones de adaptación al cambio climático.
ESTRATEGIA	1. Promover la seguridad hídrica en la Región Central mediante el acceso a agua limpia y disponible, la resiliencia regional y la conectividad de los corredores biológicos.
PROGRAMAS	1.1. Agua limpia y disponible. Resiliencia Regional. Conectividad de corredores biológicos. 1.2. Resiliencia regional. 1.3. Conectividad de corredores biológicos.



A partir de este contexto general se define un marco de referencia, considerando las perspectivas, retos y estrategias enfocados en áreas como la gobernanza, el buen gobierno, la sustentabilidad ecosistémica, la infraestructura de transporte, la logística, la seguridad alimentaria, el desarrollo rural y la competitividad y proyección internacional.

Paso 2: Sensibilizar.

La sensibilización es crucial para la construcción de un plan eficaz, genera conciencia y empatía entre los miembros del equipo técnico de la RAP-E respecto a los objetivos y desafíos del PER, al tiempo en el que promueve el entendimiento y la solidaridad, elementos necesarios para definir estrategias y acciones concretas y efectivas.

Para ello, en este paso se resaltó la importancia de la participación y aportes de cada integrante de la RAP-E en la construcción de un PRE estratégico, integral, medible, cumplible y que tenga los mejores resultados que contribuyan a los objetivos de la entidad y sus asociados. Se usaron mensajes motivadores apelando a la experiencia de cada integrante en los temas cruciales de la entidad, en el desarrollo de programas y proyectos estratégicos de alto impacto, la experiencia personal y profesional y en la gran contribución al desarrollo de la Región Central del país.

Un equipo bien sensibilizado está más comprometido y motivado para participar en la definición de los aspectos estratégicos para el PRE, en la propuesta de alternativas efectivas, en la búsqueda de soluciones adecuadas y pertinentes y en su implementación, en la medida que se apropia de este documento de planeación estratégica. Además, la sensibilización ayudó a desarrollar habilidades clave como la comunicación efectiva, la toma de decisiones colaborativa y el liderazgo, todas esenciales para el éxito de cualquier iniciativa estratégica. Por último, al alinear a todos los miembros del equipo con los pilares del PRE, se generaron sinergias que potencian la obtención de los objetivos planteados, lo que contribuye al cumplimiento efectivo de las metas, al fortalecimiento de la RAP-E y al desarrollo de los territorios asociados a la Región Central.

Paso 3: Escuchar.

Con la técnica de la lluvia de ideas, se fomentó el diálogo y la participación de los asistentes, teniendo como base el marco de referencia dado según el eje estratégico específico del PER, de acuerdo con el paso 1 descrito anteriormente.

Es decir, para que la lluvia de ideas fuera efectiva se presentaron los ejes estratégicos del PER detallando los programas que se adelantan y, los retos y perspectivas. Luego, se exploraron diferentes perspectivas, invitando a los participantes a compartir sus ideas y retos. En este paso fue crucial fomentar un ambiente donde todas las propuestas fueron consideradas.

Finalmente, se priorizaron las ideas recopiladas y se desarrolló un marco de acción alineado con el respectivo eje estratégico, asegurando así un enfoque coherente y orientado a resultados.

Paso 4: Agregar y categorizar.

La totalidad de la información fue agregada por temáticas, lo que permitió sintetizar y priorizar las ideas generadas. Para ello, se siguió un proceso de tres (3) etapas: captura de ideas, análisis y crítica y, finalmente, la elección de las ideas a implementar. Durante la captura, todas las ideas se anotaron sin juicio previo. Posteriormente, en el análisis, se agruparon las ideas por temas o categorías relacionadas, lo que facilitó su revisión y permitió identificar patrones o tendencias.

Este proceso facilitó el uso de herramientas visuales como mapas mentales o matrices de priorización, donde se ponderó la información, lo que facilitó la implementación del siguiente paso.

Paso 5: Evaluar.

Cada categoría fue evaluada según su importancia y gobernabilidad. Para ello, se utilizó la Matriz de Importancia y Gobernabilidad (IGO) adaptada para este proceso.

La evaluación de categorías en la matriz de importancia y gobernabilidad es un proceso crítico en la planificación estratégica. Esta metodología permitió priorizar acciones basándose en dos criterios fundamentales: la importancia, que mide el impacto de una acción en la consecución de objetivos, y la gobernabilidad, que evalúa el nivel de control que se tiene sobre dicha acción.

Al aplicar esta técnica, se identificaron las iniciativas que requieren atención inmediata y aquellas que pueden programarse al mediano o largo plazo; optimizando así la toma de decisiones y la asignación de esfuerzos para alcanzar los objetivos estratégicos. Además, la matriz IGO facilitó la visualización de la relación entre importancia y gobernabilidad, permitiendo a los líderes y equipos de trabajo comprender mejor el entorno operativo y ajustar sus estrategias de manera efectiva.

En este paso se asignó a cada categoría, definida en el paso anterior, dos calificaciones: una para la importancia y otra para la gobernabilidad. Estas calificaciones se asignaron en una escala numérica, de la siguiente manera:

Importancia:

- 5 = categoría muy importante - Fuerte
- 4 = categoría importante – Moderada
- 3 = duda – Básica
- 2 = categoría poco importante – Débil
- 1= categoría sin ninguna importancia - Nula

Gobernabilidad:

- 3 = categoría muy gobernable - Alta
- 2 = categoría medianamente gobernable – Media

- 1 = categoría poco gobernable – Baja
- 0 = categoría sobre el cual no tenemos ningún control – Nula

Para el caso de la ponderación 3, se tiene toda la capacidad de implementar o ejecutar acciones en torno a la categoría. En cuanto a la ponderación 2, se tiene una capacidad moderada para implementar o ejecutar acciones. En la 1, se tiene muy poco control para la ejecución dado que no dependen de la RAP-E ni de sus asociados por temas de competencias entre otras.

Adicionalmente, se pueden contemplar criterios como:

Importancia:

- Impacto
- Contribución a los objetivos del PER
- Contribución a los objetivos de los asociados
- Urgencia / prioridad

Gobernabilidad:

- Concordancia con los hechos regionales
- Competencia de la RAP-E
- Competencia de los asociados
- Acción susceptible de intervenir con recursos de inversión

Luego de esta ponderación, cada categoría se ubicó en un plano cartesiano dividido en cuatro (4) cuadrantes, considerando el conjunto de datos respectivo. Dado que las ponderaciones generaron datos simétricos, los valores se distribuyeron uniformemente alrededor del promedio, por lo que cada eje se dividió en el número resultado del cálculo de este promedio o media aritmética de cada conjunto de datos, tanto de la importancia (eje Y) como de la gobernabilidad (eje X), debido a que proporciona una medida central que suma los valores y los divide entre el número total de datos.

Una vez definido el promedio o media aritmética de cada conjunto de datos se elaboró y graficó el plano cartesiano lo que permitió ubicar fácilmente aquellas categorías estratégicas para el PRE.

Paso 6: Concluir.

A partir de los resultados del paso anterior, se validó si las categorías estratégicas, importantes y altamente controlables, coinciden con las perspectivas de cada eje estratégico del PER. Asimismo, se revisó si los retos, es decir, las categorías del cuadrante en la que se ubican las que son importantes, pero poco controlables, son fundamentales para su inclusión en el PRE 2025 – 2028 y determinar cómo se incluirían, dada esa baja gobernabilidad. Finalmente, se obtuvieron las conclusiones del ejercicio que se incluyeron en el documento borrador del PRE 2025 – 2028.

La segunda mesa se realizó el 27 de junio con los equipos de Direccionamiento Estratégico, Gestión Documental, Gestión TIC, Asesoría de Comunicaciones, Administración SIG, aplicando la técnica de la lluvia de ideas para determinar cuáles son los principales problemas (falencias, vacíos, dificultades, conflictos y situaciones críticas...) institucionales de la RAP-E.

En este caso, la evaluación se realizó conjuntamente, aplicando la metodología de Análisis Sistémico y Matriz de Vester. La evaluación realizada aplicando esta metodología, es un proceso integral que permite identificar y priorizar problemas dentro de un sistema complejo. Esta metodología, desarrollada por Frederic Vester, es una herramienta analítica que facilita la visualización de las interrelaciones entre diferentes elementos de un sistema.

Al aplicar la Matriz de Vester se evaluó el grado de influencia y dependencia de cada elemento o problema, lo que permitió posicionarlos dentro de una matriz bidimensional y revelar su rol dentro del sistema. Este enfoque fue particularmente valioso para la toma de decisiones estratégicas, debido a que permitió comprender la causalidad y la interdependencia de los problemas analizados.

La implementación de esta matriz en Excel es fundamental, puesto que proporciona una gestión eficaz de los datos y permite obtener representaciones gráficas que facilitan la identificación de las causas y efectos principales. En este contexto, en esta mesa de trabajo se identificaron las siguientes categorías:

- Baja gestión del conocimiento
- Baja actualización e implementación de procesos y procedimientos
- Baja eficiencia en la planeación contractual
- Insuficiencia de recursos físicos y tecnológicos
- Insuficiencia del talento humano
- Bajo reconocimiento institucional
- Baja implementación de la política de gestión documental
- Baja apropiación e implementación de procesos de planeación

Los resultados de este ejercicio en el plano cartesiano demostraron que las categorías estratégicas son, en su respectivo orden:

- Insuficiencia del talento humano
- Baja actualización e implementación de procesos y procedimientos
- Baja eficiencia en la planeación contractual
- Insuficiencia de recursos físicos y tecnológicos

El resultado de este ejercicio permitió la consolidación de una matriz estratégica del PRE 2024 – 2028, que incluye, entre otros componentes, las apuestas y los indicadores de resultado y producto. Para la elaboración de estos indicadores se tomó como base la Guía para la Construcción y Análisis de Indicadores del Departamento Nacional de Planeación (DNP) y el catálogo de productos de la Metodología General Ajustada (MGA), con el propósito de asegurar que los indicadores propuestos sean tanto relevantes como alineados con las mejores prácticas y estándares nacionales.

Los indicadores de resultado permitirán medir el PRE en términos de lo que se espera lograr a partir de las apuestas identificadas, mientras que los indicadores de producto se enfocarán en lo que esperamos hacer durante los próximos cuatro (4) años. Juntos, proporcionan una visión integral de los retos y perspectivas del PRE 2025 – 2028.

Estos indicadores son medibles, alcanzables, relevantes y limitados en el tiempo (SMART), en aras de que reflejen los avances hacia el cumplimiento de los objetivos estratégicos. Además, son flexibles para adaptarse a los cambios en el entorno y las prioridades de la región.

La participación de los líderes de cada eje y dependencia en el proceso de definición de estos indicadores fue crucial para garantizar su aceptación y compromiso con el seguimiento y la evaluación. Con base en esta información, se elaboró la primera versión de la propuesta del PRE 2025 - 2028, que se estructuró sobre cuatro (4) pilares estratégicos diseñados para impulsar el desarrollo integral de la región.

El primer pilar, Ordenamiento para la Equidad Territorial, se enfoca en fortalecer la gobernanza y el buen gobierno, elementos cruciales para la consolidación de los hechos regionales y la efectiva implementación de políticas públicas.

El segundo pilar, Desarrollo Económico Sostenible, aborda aspectos vitales como la seguridad alimentaria, el desarrollo rural, la competitividad y la proyección internacional, así como la infraestructura de transporte y logística, todos determinantes para el progreso económico y la inclusión social.

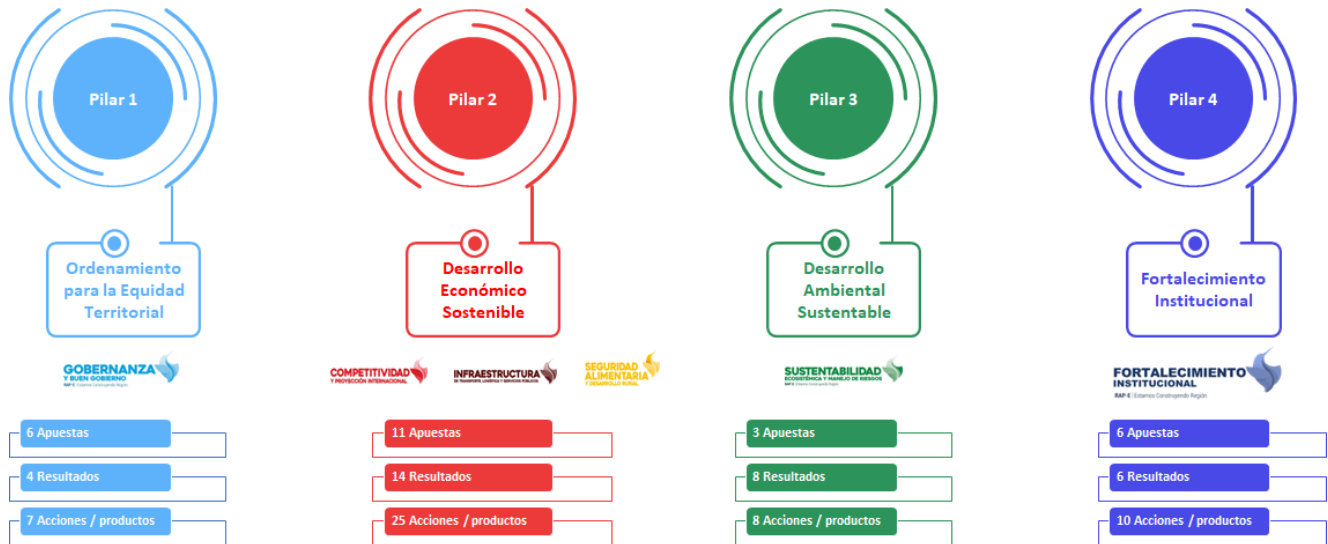
El tercer pilar, Desarrollo Ambiental Sustentable, se alinea con la necesidad de promover una gestión ambiental responsable y el manejo de riesgos, asegurando la sustentabilidad ecosistémica para las generaciones presentes y futuras.

Finalmente, el cuarto pilar, Fortalecimiento Institucional, busca trascender los enfoques tradicionales mediante la innovación en la gestión pública, con acciones transversales que permitan una administración más eficiente y adaptada a los desafíos contemporáneos.

Cada pilar es fundamental para la visión holística del plan, que no solo persigue objetivos aislados, sino que promueve una interacción dinámica entre los diferentes sectores y niveles de gobierno. Esta integración estratégica es esencial para alcanzar un desarrollo regional equilibrado y sostenible, que responda efectivamente a las necesidades y aspiraciones de la comunidad. Con este enfoque, la RAP-E se posiciona como un modelo de planificación y ejecución que podría ser replicado en otras regiones en busca de un desarrollo armónico y cohesivo.

En general, la estructura programática del Plan Regional de Ejecución (PRE) 2025 – 2028 propuesta, contiene cuatro (4) pilares, del cual se definieron veintiséis (26) apuestas, treinta y dos (32) resultados y, cincuenta (50) metas producto, tal y como se observa en la siguiente imagen:

Gráfico 3: Estructura programática del PRE-2025 – 2028



Fuente: Oficina Asesora de Planeación Institucional – RAP-E Región Central

1.1.3. Renovación del registro de la RAP-E Región Central como Esquema Asociativo Territorial

En el segundo trimestre del año, se consolidó la información necesaria para realizar la renovación del registro de la RAP-E Región Central como Esquema Asociativo Territorial, por lo cual, la Subdirección de Gobierno, Gestión Territorial y Lucha Contra la Trata del Ministerio del Interior, expidió la Resolución Número 026 del 29 de mayo de 2024 “Por la cual se confiere renovación del registro al Esquema Asociativo Territorial “Región Administrativa y de Planeación Especial RAP-E Región Central”, en el Sistema de Registro de Esquemas Asociativos Territoriales. Esta renovación tendrá una vigencia de un (1) año, contado a partir de la notificación del acto administrativo.

Imagen 2. Resolución renovación registro EAT











Cabe destacar, que el registro de los Esquemas Asociativos Territoriales (EAT) en el Sistema Nacional de Registro de Esquemas Asociativos Territoriales (SNREAT), otorga un carácter oficial a los EAT, brindándoles mayor legitimidad y visibilidad, facilitando el acceso a recursos técnicos y financieros, tanto a nivel nacional como internacional, ya que estar formalmente reconocido por un ente como el Ministerio del Interior, otorga credibilidad y confianza respecto a la capacidad institucional para el desarrollo de proyectos de integración regional.

1.2. BANCO DE PROGRAMAS Y PROYECTOS

A finales de la vigencia 2023, se empezó a hacer uso de las aplicaciones para la gestión de programas y proyectos dispuestas para los entes territoriales, por parte del Departamento Nacional de Planeación, razón por la que inicialmente se cargaron a la MGAWeb durante el 2024. Los proyectos de inversión que se desarrollan con recursos propios y que fueron ejecutados en la vigencia 2024. Ahora bien, con la aprobación del presupuesto para la vigencia 2025, realizada mediante Acuerdo Regional No 02 del 5 de diciembre de 2024, se realizó el cargue de los proyectos 2025-2028:

Imagen 3. Registro de proyectos en MGA web

	ID	BPIN	Nombre	Fecha creación	Estado	Entidad y/o formulador responsable	Tipología y Avance
	1238484		Integración territorial para el fomento del turismo sostenible en Bogotá D.C., Cundinamarca, Boyacá, Huila, Tolima, Meta	16/12/2024	Presentado	RAPE Región Central - Territorio - Daniel Alarcón	Tipología: G Proy Tipo: No Inv: Territorial 
	1236270		Implementación de acciones priorizadas por el Plan de Seguridad Hídrica de la Región Central Bogotá D.C.	15/12/2024	Presentado	RAPE Región Central - Territorio - LINA RODRIGUEZ	Tipología: A Proy Tipo: No Inv: Territorial 
	1236195		Consolidación del modelo integral de abastecimiento alimentario en la Región Central. Bogotá D.C., Boyacá, Cundinamarca, Huila, Tolima, Meta	14/12/2024	Presentado	RAPE Región Central - Territorio - En Bandeja de Enviados	Tipología: B Proy Tipo: No Inv: Territorial 
	1218061		Innovación para la gestión pública de la RAP-E Región Central Bogotá D.C.	09/12/2024	Presentado	RAPE Región Central - Territorio - En Bandeja de Enviados	Tipología: G Proy Tipo: No Inv: Territorial 

Fuente: MGA web – DNP.

En el proceso de gestión de recursos se presentaron los proyectos formulados durante las mesas de trabajo convocadas por los mandatarios de la Región Central para que se incluyeran en el capítulo del Sistema General de Regalías, de sus planes de desarrollo.

Los proyectos presentados durante dichas mesas de trabajo se relacionan a continuación:

Tabla 1: Proyectos presentados para inclusión en capítulo de Regalías de los asociados

Nombre	Objetivo General	Eje estratégico
Conservación de ecosistemas de alta montaña para aumentar la capacidad de adaptación al cambio climático y seguridad hídrica del paisaje sostenible entre los páramos de Chingaza – Sumapaz – Guerrero - Guacheneque en Cundinamarca, Meta, Bogotá.	Disminuir la vulnerabilidad climática del recurso hídrico regulado por los ecosistemas de alta montaña ubicados entre los páramos de Chingaza - Sumapaz - Guerrero – Guacheneque.	Sustentabilidad Ecosistémica y Manejo de Riesgos
Implementación de una ruta regional de bici turismo “Ruta TRASANDINA” en los departamentos de Boyacá, Cundinamarca y Bogotá D.C.	Aumentar la competitividad y sostenibilidad del biciturismo como actividad estratégica del turismo de naturaleza y aventura en Bogotá, Cundinamarca y Boyacá.	Competitividad y Proyección Internacional
Consolidación del sistema agroalimentario de Bogotá y la Región Central del país.	Desarrollar soluciones con enfoque estructural en el Sistema Distrital de Abastecimiento de Alimentos de Bogotá, con énfasis en la planeación de la oferta productiva, promoción de procesos asociativos, mejoramiento de la organización logística, desarrollo de circuitos cortos de comercialización, promoción de su transformación productiva por valor agregado e intercambio con otras regiones para garantizar disponibilidad la oferta y acceso permanente de alimentos.	Seguridad Alimentaria y Desarrollo Rural
Control de pérdidas de alimentos perecederos en las ZEC (Zonas Estratégicas de Consumo) mediante el intercambio de alimentos por material recuperable en la Región Central.	Disminuir las pérdidas de alimentos perecederos en las Zonas Estratégicas de Consumo (ZEC) de la Región Central.	Seguridad Alimentaria y Desarrollo Rural
Optimización de corredores logísticos regionales para la distribución y abastecimiento alimentario en la Región Central.	Mejorar las condiciones para la eficiencia de la operación logística en las cadenas de suministro que integran los corredores logísticos regionales.	Infraestructura de Transporte, Logística y Servicios Públicos
Innovación rural y sostenible para el desarrollo regional bajo condiciones de variabilidad climática en la Región Central RAP-E	Contribuir a fortalecer los procesos de conservación de la biodiversidad y de los servicios ecosistémicos de importancia regional y nacional bajo consideraciones de cambio climático.	Seguridad Alimentaria y Desarrollo Rural; Infraestructura de Transporte, Logística y Servicios Públicos; Sustentabilidad Ecosistémica y Manejo de Riesgos; y Competitividad y Proyección Internacional.

Fuente: Oficina Asesora de Planeación Institucional – Región Central RAP-E

Finalmente, desde la Oficina Asesora de Planeación Institucional se realizó un monitoreo constante de las oportunidades de financiamiento disponibles. Esta búsqueda incluyó la identificación de recursos de

cooperación internacional, principalmente, y el análisis de las condiciones y requisitos de las convocatorias vigentes.

Además, se proporcionó un apoyo integral en el proceso de gestión de proyectos, ofreciendo asistencia técnica y metodológica mediante el acompañamiento y revisión de documentos técnicos de soporte y fichas de perfil, o mediante la participación en mesas de trabajo con socios estratégicos, fomentando la estructuración proyectos de alto impacto, enmarcados en los ejes estratégicos definidos en el PRE.

El compromiso de la Oficina Asesora de Planeación Institucional con la búsqueda de otras fuentes de financiación para los proyectos estratégicos de la región fue un pilar fundamental para la consolidación de la RAP-E, impulsando un esquema de trabajo colaborativo que fomenta el desarrollo regional sostenible.

1.3. SISTEMA DE GESTIÓN DE CALIDAD

Durante la vigencia 2024, la Región Administrativa y de Planeación Especial, RAP-E Región Central realizó la siguiente gestión desde el Sistema Integrado de Gestión con la aprobación del Comité Institucional de Gestión y Desempeño (CIGM) obteniendo entre otros logros los siguientes descritos en dos actividades principales:

1. **Actividades de apoyo y aprobación para el Comité Institucional de Gestión y Desempeño, y cumplimiento a los entes de control por parte de la Entidad**
2. **Ruta de la Calidad**

DESCRIPCIÓN	DETALLE DE GESTIÓN
<p>1. Actividades de apoyo y aprobación para el CIGD y cumplimiento a los entes de control por parte de la Entidad.</p>	<ul style="list-style-type: none"> • Aprobación del Programa de Transparencia y Ética Pública (Plan Anticorrupción y Atención al Ciudadano - Vigencia 2024 y la Estrategia de Participación Ciudadana, instrumentos de planeación asociados a políticas de gestión y desempeño del Sistema Integrado de Gestión Institucional, aprobado en la primera sesión del Comité Institucional de Gestión y Desempeño, realizada el 29 de enero de 2024. • Cumplimiento del reporte en el Índice de Transparencia y Acceso (ITA) a la Información Pública con un nivel del cumplimiento del 97% sobre 100%. • Revisión y ajuste de la estrategia para la Rendición de Cuenta vigencia 2023, aprobada por la Gerencia. Para el desarrollo del evento presencial. • Acompañamiento y asesoría a la adopción y aprobación de las siguientes políticas: <ul style="list-style-type: none"> ✓ Política de Daño Antijurídico asociado al proceso de gestión y defensa jurídica. ✓ Política de Seguridad y Salud en el trabajo ✓ Política de Gestión del Riesgo, aprobada en el Comité Institucional de Control Interno en la Sesión No 2 y la elaboración de la guía para la identificación de riesgos de cada proceso. ✓ Política de Protección de Datos personales

DESCRIPCIÓN	DETALLE DE GESTIÓN
	<ul style="list-style-type: none"> ✓ Política de Seguridad y privacidad de la información y continuidad de la operación de los servicios TIC. y la aprobación de los Instrumentos Archivísticos como son los Programas de Gestión Documental, los cuadros de Clasificación Documental y las tablas de Retención Documental en la sesión No. 3 del Comité Institucional de Gestión y Desempeño. • Se dio cumplimiento a la publicación de datos abiertos en lo relacionado a el Índice de Información Clasificada y Reservada; Esquema de Publicación de la Información y Registro de Activos de la información, evidenciada en la página de www.datos.gov.co . • Con los convenios realizados con la Universidad UNIMINUTO se apoyó el préstamo de las instalaciones para las mesas de trabajo realizada para la construcción colectiva del PRE de la RAP-E Región Central. • Reporte de la información mensual consolidada para la Contraloría General de la República a través del Sistema de Rendición Electrónica de la Cuenta e Informes (SIRECI) con corte a 31 de diciembre de 2024 así: <ul style="list-style-type: none"> ✓ Delitos contra la administración pública y Plan de mejoramiento con corte a 30 de junio del 2024 y diciembre 31 del 2024. ✓ Gestión Contractual, reporte mensual con corte último día de cada mes. ✓ Obras Civiles inconclusas, reporte mensual con corte último día de cada mes. ✓ 2024 se realizó el reporte de la cuenta anual consolidada. ✓ Plan de Mejoramiento con corte a 30 de junio del 2024 y diciembre 31 del 2024. ✓ Informe Anual Consolidado de la vigencia 2023.
	<p>Aplicación de autodiagnósticos</p> <ul style="list-style-type: none"> • Se lideró la aplicación de autodiagnósticos con los lideres de los procesos, de conformidad con las políticas de gestión y desempeño aplicables a la entidad y se determinaron acciones de mejoramiento.
	<p>Socialización mapa de procesos</p> <ul style="list-style-type: none"> • Tras la aprobación del Mapa de Procesos de la entidad, se llevó a cabo la respectiva socialización a funcionarios y colaboradores, junto con la publicación en la página web de la entidad.



DESCRIPCIÓN	DETALLE DE GESTIÓN
<p>2. Ruta de la Calidad</p>	<div data-bbox="451 359 1474 1125" data-label="Diagram"> </div> <p>Actualización del normograma de la RAP-E Región Central</p> <ul style="list-style-type: none"> Se realizó el acompañamiento y validación del normograma por proceso ubicado en el SharePoint y normograma General en la página web de la entidad, realizado por el proceso de Gestión y Defensa Jurídica. <p>Plan de Trabajo Ruta de la Calidad</p> <p>Se implementó un cronograma que detalló el plan de trabajo para cada una de las dependencias, con el objetivo de actualizar los procedimientos, guías, formatos, modelos, manuales y normogramas almacenados en el SharePoint. Este proceso se llevó a cabo con el acompañamiento de los líderes de cada proceso.</p> <p>El primer paso consistió en realizar mejoras en las caracterizaciones existentes, las cuales fueron revisadas junto a los líderes y controladas dentro del Sistema Integrado de Gestión. Posteriormente, se llevó a cabo la actualización, creación o eliminación de los documentos necesarios para optimizar la funcionalidad de los procesos.</p>

DESCRIPCIÓN	DETALLE DE GESTIÓN			
<p>Se brindó orientación a los líderes de proceso en la identificación de riesgos y en la socialización de la guía correspondiente para cada área. Como compromiso para la vigencia de 2025 se acordó realizar una actualización integral de los riesgos en cada uno de los procesos.</p> <p>Finalmente, se efectuó la actualización de los documentos identificados por proceso, como se detalla en el siguiente cuadro:</p>				
	PROCESO	DOCUMENTOS IDENTIFICADOS	DOCUMENTOS ACTUALIZADOS	% ACTUALIZACIÓN
	Relacionamiento Institucional	24	24	100%
	Control Disciplinario Interno	14	13	93%
	Gestión y Defensa Jurídica	18	16	89%
	Gestión de Bienes Y Servicios	7	6	86%
	Gestión del Talento Humano	59	40	68%
	Gestión de Tic	17	15	88%
	Evaluación Independiente	26	10	38%
	Planificación Regional	6	4	67%
	Gestión Contractual	51	20	39%
	Gestión Documental	31	27	87%
	Gestión Financiera	26	18	69%
	Direccionamiento Estratégico	31	12	39%
Administración del SIG	14	8	57%	
Promedio			71%	

Audiencia Pública de Rendición de Cuentas de la vigencia 2023

El miércoles 17 de diciembre del 2024, se llevó a cabo la Audiencia Pública de Rendición de Cuentas de la vigencia 2023 de la Región Administrativa y de Planeación Especial - RAP-E Región Central. El evento tuvo lugar en la Casa Boyacá, con el apoyo del equipo de la Gerencia y los líderes de Proceso Misionales y de Apoyo, donde se mostró la gestión adelantada por la Entidad.

La información relacionada con la gestión correspondiente a la vigencia 2023, está disponible en la página web y puede ser consultada en el siguiente enlace: <https://regioncentralrape.gov.co/wp-content/uploads/2024/12/Informe-de-rendicion-de-cuentas-2023.pdf>

2. GESTIÓN ADMINISTRATIVA Y FINANCIERA

2.1. GESTIÓN FINANCIERA

2.1.1. Ejecución de Ingresos Vigencia Presupuestal 2024

Para la vigencia presupuestal 2024, se aprueba por medio del Acuerdo 004 de 2023 el Presupuesto Anual de Rentas e Ingresos y Gastos e Inversiones de la Región Administrativa y de Planeación Especial, RAP-E Región Central, para la vigencia fiscal comprendida entre el 1 de enero y el 31 de diciembre de 2024 con el anexo del Plan Operativo Anual de Inversiones POAI; por un monto total de DOCE MIL DOSCIENTOS QUINCE MILLONES DOSCIENTOS TREINTA Y UN MIL CIENTO CUARENTA Y SEIS PESOS (\$12.215.231.146) M/CTE. Más rendimientos financieros presupuestados en el mismo acuerdo por OCHENTA Y DOS MILLONES DOSCIENTOS SETENTA Y NUEVE MIL CUATROCIENTOS CINCUENTA Y CUATRO PESOS (\$82.279.454) M/CTE para un total de DOCE MIL DOSCIENTOS NOVENTA Y SIETE MILLONES QUINIENTOS DIEZ MIL SEISCIENTOS PESOS M/CTE (\$12.297.510.600).

Tabla 2. Valor aporte por asociado

SOCIO	VALOR APORTE
Departamento de Boyacá	\$ 1.070.560.386
Departamento Cundinamarca	\$ 1.226.916.178
Departamento del Huila	\$ 288.749.482
Departamento del Meta	\$ 343.955.277
Departamento del Tolima	\$ 288.749.482
Bogotá Distrito Capital	\$ 8.996.300.339
TOTAL	\$ 12.215.231.144

Fuente: Dirección Administrativa y Financiera RAP-E Región Central.

Que por medio de Resolución 014 de 2024 se realiza aplazamiento e incorporación de recursos para la vigencia 2024 como se detalla a continuación:

Tabla 3. Aplazamiento e incorporación de recursos para la vigencia 2024

DETALLE	MONTO
Incorporación (A)	\$ 2.885.809.227
Aplazamiento (B)	- \$ 1.989.856.339
TOTAL (A-B)	\$ 895.952.888

Fuente: Dirección administrativa y financiera RAP-E.

Los valores incorporados son el resultado de los recursos del balance, obtenidos tras el cierre y balance de tesorería; los valores aplazados corresponden al menor valor reportado para pago por Bogotá D.C; comunicado No 2024EE0154001, remitiendo programación de aportes a la RAP-E para la vigencia 2024 de SIETE MIL SEIS MILLONES CUATROCIENTOS CUARENTA Y CUATRO MIL PESOS (\$7.006.444.000) M/CTE.

En resumen, se tienen como ingresos en 2024 los siguientes:

Tabla 4. Ingresos 2024

DETALLE	INGRESOS
Ingresos	13.193.463.488,00
Aportes socios	10.225.374.805,00
Departamento de Boyacá	1.070.560.386,00
Departamento de Cundinamarca	1.226.916.178,00
Departamento de Huila	288.749.482,00
Departamento de Meta	343.955.277,00
Departamento de Tolima	288.749.482,00
Bogotá, D.C.	7.006.444.000,00
Recursos de capital	82.279.456
Rendimientos financieros	82.279.456
Recursos del balance	2.885.809.227,00
Superávit fiscal	2.885.809.227,00

Fuente: Dirección administrativa y financiera RAP-E.

2.1.2. Ejecución de Gastos Vigencia Presupuestal 2024

Tabla 5. Total, gastos de funcionamiento ejecutado a diciembre 31 de 2024

TOTAL GASTOS DE FUNCIONAMIENTO EJECUTADO A DICIEMBRE 31 DE 2024			
NOMBRE	PRESUPUESTO DEFINITIVO	VALOR EJECUTADO	% EJECUTADO
Gastos	\$ 13.193.463.488,00	10.753.634.811,31	81,51
Funcionamiento	\$ 6.628.606.442,00	6.007.156.130,58	90,62
Gastos de Personal	\$ 5.292.910.000,00	4.732.331.150,95	90,61
Planta de personal permanente	\$ 5.292.910.000,00	4.732.331.150,95	90,61
Factores constitutivos de salario	\$ 3.699.274.000,00	3.408.546.254,04	93,92
Factores salariales comunes	\$ 3.699.274.000,00	3.408.546.254,04	93,92
Sueldo Básico	\$ 2.857.841.000,00	2.721.116.968,00	97,61
Sueldos de Personal de Nómina	\$ 2.819.066.000,00	2.715.513.092,00	98,78
Sueldo por incapacidades	\$ 38.775.000,00	5.603.876,00	14,45
Prima de servicio	\$ 311.790.000,00	276.853.438,00	88,79
Bonificación por Servicios Prestados	\$ 88.481.000,00	75.111.910,00	84,89
Prestaciones sociales	\$ 441.162.000,00	335.463.938,04	76,04

TOTAL GASTOS DE FUNCIONAMIENTO EJECUTADO A DICIEMBRE 31 DE 2024			
NOMBRE	PRESUPUESTO DEFINITIVO	VALOR EJECUTADO	% EJECUTADO
Prima de navidad	\$ 298.082.000,00	268.752.901,00	90,16
Prima de vacaciones	143.080.000,00	66.711.037,04	46,62
Contribuciones inherentes a la nomina	1.336.932.000,00	1.219.435.444,00	91,21
Aportes a la seguridad social en pensiones	371.308.000,00	347.190.300,00	93,50
Aportes a la seguridad social en salud	263.016.000,00	245.931.500,00	93,50
Aportes de cesantías	361.674.000,00	317.741.344,00	87,85
Cesantías	322.923.000,00	286.445.526,00	88,70
Intereses de Cesantías	38.751.000,00	31.295.818,00	80,76
Aportes a cajas de compensación familiar	144.279.000,00	130.593.200,00	90,51
Aportes generales al sistema de riesgos laborales	16.301.000,00	14.727.400,00	90,35
Aportes al ICBF	108.214.000,00	97.948.200,00	90,51
Aportes al SENA	72.140.000,00	65.303.500,00	90,52
Remuneraciones no constitutivas de factor salarial	256.704.000,00	104.349.452,91	40,65
Prestaciones sociales	256.704.000,00	104.349.452,91	40,65
Vacaciones	184.850.000,00	50.676.527,00	27,41
Indemnización por Vacaciones	55.000.000,00	46.252.658,33	84,10
Bonificación Especial de Recreación	16.854.000,00	7.420.267,58	44,03
Adquisición de bienes y servicios	1.381.735.053,00	1.251.768.461,63	90,59
Adquisiciones diferentes de activos	1.381.735.053,00	1.251.768.461,63	90,59
Adquisición de servicios	1.381.735.053,00	1.251.768.461,63	90,59
Comercio y distribución; alojamiento; servicios de suministro de comidas y bebidas; servicios de transporte; y servicios de distribución de electricidad, gas y agua	103.041.917,00	65.803.494,00	63,86
Comunicaciones y Transporte	30.148.000,00	22.203.000,00	73,65
Correo	30.148.000,00	22.203.000,00	73,65
Servicios públicos	72.893.917,00	43.600.494,00	59,81
Energía eléctrica	23.000.000,00	16.693.799,00	72,58

TOTAL GASTOS DE FUNCIONAMIENTO EJECUTADO A DICIEMBRE 31 DE 2024			
NOMBRE	PRESUPUESTO DEFINITIVO	VALOR EJECUTADO	% EJECUTADO
Acueducto, alcantarillado y aseo	10.952.323,00	2.132.418,00	19,47
Telefonía e Internet	38.941.594,00	24.774.277,00	63,62
Servicios financieros y servicios conexos, servicios inmobiliarios y servicios de leasing	467.889.429,00	448.262.938,50	95,81
Seguros	92.756.698,00	79.858.399,00	86,09
Arrendamientos	330.132.731,00	328.094.748,50	99,38
Comisiones, Intereses y demás Gastos Bancarios y Fiduciarios	45.000.000,00	40.309.791,00	89,58
Servicios prestados a las empresas y servicios de producción	366.101.599,00	303.256.841,13	82,83
Bienestar Social	74.402.400,00	74.402.400,00	100,00
Capacitación	41.144.000,00	0,00	0,00
Materiales y Suministros	27.786.000,00	20.737.507,00	74,63
Gastos de Computador	35.982.827,00	33.193.141,00	92,25
Salud Ocupacional	56.136.160,00	50.593.473,00	90,13
Mantenimiento	127.190.000,00	122.805.831,13	96,55
Impresos y Publicaciones	1.730.106,00	1.120.169,00	64,75
Otras Adquisiciones de servicios Promoción Institucional	1.730.106,00	404.320,00	23,37
Servicios para la comunidad, sociales y personales	308.702.108,00	307.874.065,00	99,73
Honorarios	307.728.568,00	307.364.665,00	99,88
ARL Servicios Pasantes	973.540,00	509.400,00	52,32
Viáticos de los funcionarios en comisión	136.000.000,00	126.571.123,00	93,07
Viáticos y Gastos de Viaje	136.000.000,00	126.571.123,00	93,07
Gastos por tributos, multas, sanciones e intereses de mora	23.961.389,00	23.056.518,00	96,22
Contribuciones	23.961.389,00	23.056.518,00	96,22
Cuota de fiscalización y auditaje	23.961.389,00	23.056.518,00	96,22

Fuente: Dirección Administrativa y Financiera RAP-E.

Tabla 6. Gastos de inversión ejecutado a diciembre 31 de 2024

TOTAL GASTOS DE INVERSIÓN EJECUTADO A DICIEMBRE 31 DE 2024			
NOMBRE	PRESUPUESTO DEFINITIVO	VALOR EJECUTADO	% EJEC
Gastos de Inversión	6.564.857.046,00	4.746.478.680,73	72,30
Adquisición de bienes y servicios	6.564.857.046,00	4.746.478.680,73	72,30
Adquisición de activos no financieros	230.958.000,00	135.098.731,98	58,49
Activos fijos	230.958.000,00	135.098.731,98	58,49
Otros activos fijos	230.958.000,00	135.098.731,98	58,49
Productos de la propiedad intelectual	230.958.000,00	135.098.731,98	58,49
Programas de informática y bases de datos	230.958.000,00	135.098.731,98	58,49
Programas de informática	230.958.000,00	135.098.731,98	58,49
Gestión de TIC	230.958.000,00	135.098.731,98	58,49
Adquisiciones diferentes de activos	6.333.899.046,00	4.611.379.948,75	72,80
Adquisición de servicios	6.333.899.046,00	4.611.379.948,75	72,80
Servicios para la comunidad, sociales y personales	6.333.899.046,00	4.611.379.948,75	72,80
Eje Sustentabilidad Ecosistémica Y Manejo De Riesgos	1.295.000.000,00	1.008.592.891,00	77,88
Eje De Seguridad Alimentaria Y Desarrollo Rural	850.000.000,00	830.870.114,42	97,75
Eje infraestructura de transporte, logística y servicios públicos	954.454.822,00	704.353.838,00	73,80
Eje Competitividad y Proyección Internacional	1.150.000.000,00	747.093.622,00	64,96
Eje Gobernanza y Buen Gobierno	1.180.000.000,00	565.591.065,00	47,93
Direccionamiento Estratégico	226.121.878,00	200.492.666,33	88,67
Comunicación Institucional	313.321.346,00	312.719.464,00	99,81
Gestión de TIC	104.231.400,00	74.466.290,00	71,44

Fuente: Dirección Administrativa y Financiera RAP-E.

Cabe aclarar que el Acuerdo Regional 007 de 2019 “Por el cual se adopta el Acuerdo Único de la Región Central RAP-E” en su Capítulo II “APORTES Y REGLAMENTACIÓN”, estableció las condiciones de los aportes que deben realizar los asociados a la Región Administrativa y de Planeación Especial RAP-E Región Central. No obstante, anualmente, aunque la entidad realiza las proyecciones correspondientes, tanto de ingresos como de gastos, los cuales son informados y aprobados por la Junta Directiva en la vigencia previa, no hay certeza del momento sobre los giros y recortes que realizan las entidades territoriales asociadas, lo que dificulta y limita la adecuada ejecución de los recursos durante el año, dado que sería irresponsable, comprometer recursos respecto a los cuales existe incertidumbre sobre el monto y fecha de giro.

En este sentido, el ordenador del gasto ha optado por acudir a la prudencia en los procesos de contratación, considerando las limitaciones en la disponibilidad de fondos, que directamente afectan la ejecución completa de las actividades programadas. Como resultado de esta situación, es que en los últimos años no se ha alcanzado el nivel de inversión previsto dentro del período establecido.

2.2. GESTIÓN TIC

Para el año 2024 se desarrolló una Power App destinada a mejorar la eficiencia en la gestión de la mesa de ayuda, proporcionando una herramienta moderna y adaptable a las necesidades del equipo de soporte técnico. Como parte de este proceso, se actualizaron los formatos y las políticas de seguridad, asegurando su alineación con las normativas vigentes y las mejores prácticas en protección de la información.

Adicionalmente, se llevó a cabo el autodiagnóstico de Gobierno Digital, obteniendo una ponderación del 84,7%. Este resultado refleja un avance significativo en la adopción de los lineamientos de transformación digital y fortalece el compromiso con la mejora continua de los servicios digitales ofrecidos a los ciudadanos.

Por último, se completó la publicación de las actualizaciones correspondientes a los metadatos y los conjuntos de datos obligatorios en el Portal Nacional de Datos Abiertos en Datos.gov.co. Esta acción contribuye a la transparencia institucional, facilitando el acceso a información pública relevante y promoviendo la participación ciudadana en el uso de datos abiertos.

En este año se atendieron un total de 940 requerimientos de los funcionarios y contratistas de la Entidad, logrando cumplir con el 100% de las solicitudes registradas a través del formato de solicitud de novedades de usuarios y la Power APP de mesa de ayuda. A continuación, se presentan las gráficas que detallan las solicitudes derivadas y resueltas por la mesa de ayuda para la vigencia del 2024.

Tabla 7. Cantidad de solicitudes por mes

REQUERIMIENTOS	ABRIL	MAYO	JUNIO	JULIO	AGOSTO	SEPT.	OCT.	NOV.	DIC.
Ajustes redes (fallos telecomunicaciones)	14	6	28	20	34	52	4	8	5
Apoyos audiovisuales	19	25	16	29	29	40	25	38	14
Copias Backup (restore de información)	6	0	0	2	4	1	0	0	0
Fallo equipo (daños hardware)	34	25	15	17	19	9	20	17	5
Inconveniente Sistemas de información	0	14	42	62	17	14	41	16	11
Problemas impresora (tónér / impresión / escanear)	28	11	11	23	8	15	23	17	7
Total Mes	101	81	112	153	111	131	113	96	42
TOTAL GENERAL	940								

Fuente: Dirección Administrativa y Financiera RAP-E.

Gracias a la implementación de estas tareas, se aseguró el uso eficiente, la adecuada distribución y la disponibilidad continua de los servicios y la infraestructura tecnológica de la Entidad, permitiendo una gestión más segura, accesible y alineada con los objetivos estratégicos institucionales. En esta misma línea, se llevó a cabo de manera permanente la administración, el monitoreo proactivo y las adecuaciones necesarias de los recursos de infraestructura, garantizando su desempeño óptimo, la mitigación de riesgos asociados a fallas o

vulnerabilidades, y la capacidad de adaptarse a los cambios tecnológicos y a las necesidades operativas emergentes.

2.3. GESTIÓN DOCUMENTAL

El Plan Institucional de Archivo (PINAR) aprobado el 26 de septiembre de 2023, busca mejorar los procesos de preservación de la información, administración de los archivos y acceso a la información a través de la gestión de las herramientas tecnológicas para la administración de documentos electrónicos, actualización o adopción de los instrumentos archivísticos priorizados y la organización gradual de los archivos de gestión.

Para tal efecto en el mes de febrero de 2024, se celebró contrato de prestación de servicios profesionales para la normalización del archivo de los expedientes contractuales de la vigencia 2020 gestionados durante la pandemia provocada por el Covid-19, al finalizar la vigencia 2024 se ha conformado técnicamente el 100% de los expedientes de la serie contratos RAP-E con actualización de inventarios.

Como parte de la ejecución del contrato de consultoría 107 de 2023 se actualizó la política de gestión documental y los siguientes instrumentos archivísticos aprobados por el Comité Institucional de Gestión y Desempeño: Programa de Gestión Documental (PGD) en implementación y cuatro (4) Tablas de Retención Documental (TRD) convalidadas por el Consejo Departamental de Archivos de Cundinamarca el 11 de diciembre de 2024 y el Cuadro de Clasificación Documental (CCD).

A través del contrato 094 de 2024 fueron elaborados dos instrumentos archivísticos: Sistema Integrado de Conservación – SIC y el Modelo de Requisitos para la Gestión de Documentos Electrónicos de Archivo – MOREQ, los cuales fueron recibidos por la supervisión y están en su fase de revisión para someterlos a consideración del Comité Institucional de Gestión y Desempeño.

2.4. SERVICIO AL CIUDADANO

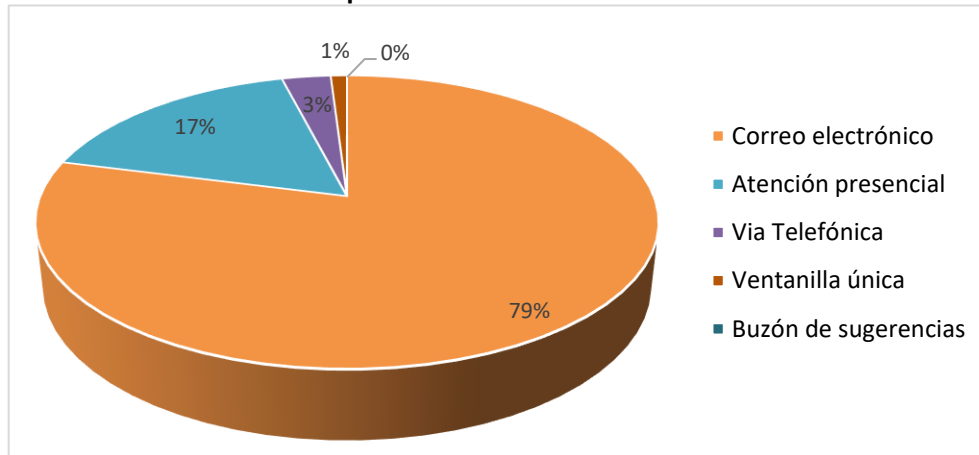
El volumen de comunicaciones recibidas en los diversos canales de atención dispuestos por la Entidad con corte a 31 de diciembre de 2024 se resume de la siguiente manera:

Tabla 8. Funcionamiento canales de atención

CANAL	TOTAL	%
Correo electrónico	3043	79%
Atención presencial	641	17%
Atención telefónica	99	3%
Ventanilla (radicado en físico)	21	1%
Buzón de sugerencias	0	0%
Total 2024	3.804	100%

Fuente: Dirección Administrativa y Financiera RAP-E.

Gráfico 4. Comportamiento de los canales de atención



Fuente: Dirección Administrativa y Financiera RAP-E.

2.5. GESTIÓN DE BIENES Y SERVICIOS

Durante el presente periodo, se garantizó la continuidad en la prestación de los servicios esenciales para el funcionamiento de la RAP-E Región Central, sin interrupciones. Estos servicios incluyeron el mantenimiento del inmueble y del vehículo institucional, así como la gestión de servicios generales, suministro de combustible, seguros y apoyo logístico.

Asimismo, se implementaron medidas efectivas para el control, seguimiento, almacenamiento, custodia y distribución de bienes devolutivos y de consumo. Esto permitió una correcta administración del inventario y otros recursos necesarios, en cumplimiento con la normativa vigente aplicable.

Adicionalmente, se procedió a la apertura de la caja menor mediante la Resolución No. 4-2024, con el fin de atender de manera ágil y eficiente los requerimientos urgentes e imprescindibles que surgen en el día a día de la entidad.

2.6. GESTIÓN DEL TALENTO HUMANO

2.6.1. Plan de Acción Plan Estratégico de Talento Humano

La RAP-E Región Central, de acuerdo con el ámbito de aplicación del Modelo Integrado de Planeación y Gestión (MIPG) y el artículo 74 de la Ley 1474 de 2011, se integró al Plan de Acción el Plan Estratégico de Talento Humano, el cual está compuesto por los siguientes planes:

1. Plan Anual de Vacantes
2. Plan de Previsión de Recursos Humanos
3. Plan Institucional de Capacitación
4. Programa de Bienestar e Incentivos
5. Plan de Trabajo Anual en Seguridad y Salud en el Trabajo.

Ahora bien, la RAP-E dio cumplimiento a lo indicado en la norma y publicó este plan estratégico antes del 31 de enero del 2025.

La elaboración de este Plan Estratégico contó con la participación del 100% de los funcionarios de planta, quienes identificaron las necesidades de formación, capacitación y bienestar e incentivos, mediante encuesta virtual realizada entre el 10 y el 17 de enero de 2024. Además de este valioso insumo, también se tuvo en cuenta por parte de la Dirección Administrativa y Financiera, los resultados de cuatro (4) recientes mediciones:

1. Resultados del diagnóstico de la gestión estratégica del talento humano, cuyo nivel de madurez alcanzó un 92% en la vigencia 2023.
2. Medición de clima organizacional que obtuvo una calificación del 74,62%, siendo este un nivel de categoría aceptable que demuestra la necesidad de intervenir en el fortalecimiento de habilidades blandas en líderes de la Entidad.
3. Medición de riesgo psicosocial cuyo resultado genera alerta para la Entidad, debido a que se reportó que el 55% de los factores de riesgo de los servidores públicos de planta está en nivel alto y muy alto.
4. Resultados de autoevaluación de requisitos mínimos del Sistema de Gestión de Seguridad y Salud en el Trabajo (Resolución 0312 de 2019) que obtuvo, para la vigencia 2023, una calificación del 100% en su ciclo PHVA.

Producto de dichas evaluaciones y/o mediciones se incorporaron a los cronogramas de trabajo, las acciones estratégicas de cada plan y su periodo de ejecución, dando siempre cumplimiento a los lineamientos normativos y metodologías establecidas por el Gobierno Nacional y por el Departamento Administración de la Función Pública, sin perder de vista los recursos disponibles, pero también las gestiones posibles de adelantar con terceros, sin erogación presupuestal.

Caracterización de los servidores públicos de la RAP-E.

La estructura interna de la RAP-E Región Central responde a los nuevos lineamientos de organismos públicos modernos y flexibles, orientados a atender de manera oportuna y eficiente las necesidades de sus usuarios, así como adaptarse a los cambios del entorno.

Tabla 9. Planta por dependencia

DEPENDENCIA	NÚMERO DE EMPLEOS
Gerencia	2
Asesoría de Control Interno	1
Asesoría Jurídica	1
Asesoría de Comunicaciones	1
Oficina Asesora de Planeación Institucional	3
Dirección Administrativa y Financiera	9
Dirección de Planificación, Gestión y Ejecución de Proyectos	7
TOTAL	24

Fuente: Acuerdo Regional 07 de 2019.

La RAP-E Región Central cuenta con una planta de personal adecuada para el desarrollo de sus competencias y

funciones, en cantidad y calidad (perfiles) y se ajusta a la disponibilidad de sus recursos presupuestales.

Esta distribución de los empleos destaca el énfasis en la profesionalización de la planta, siendo el nivel profesional el que presenta mayor participación. Esto asegura la capacidad institucional para cumplir con la misión, objetivos y responsabilidades asignadas, apoyado en un personal altamente capacitado y con perfiles especializados.

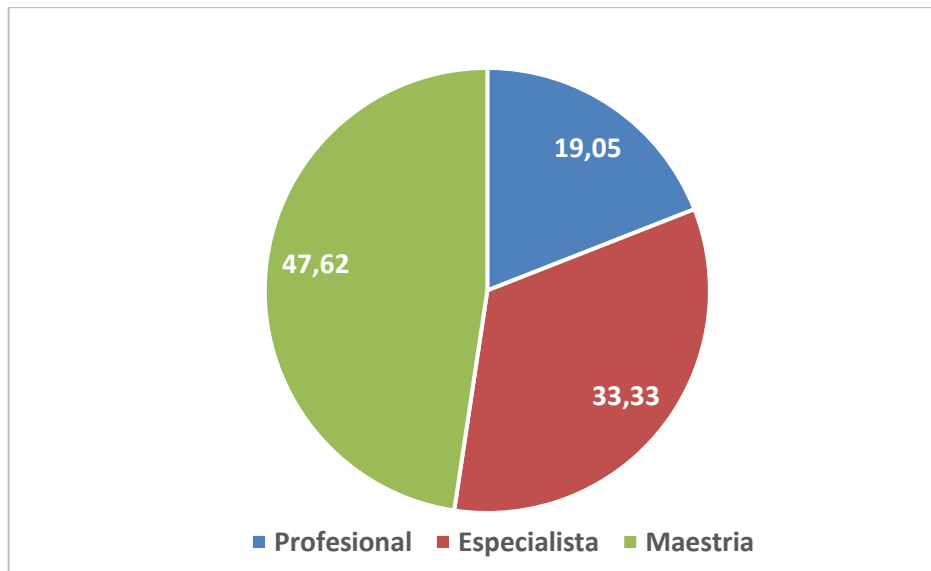
Gráfico 5. Planta por género



Fuente: Dirección Administrativa y Financiera RAP-E.

La planta de personal de la entidad, con corte a 30 de diciembre de 2024, está provista con 21 personas de las cuales son: dieciséis (16) mujeres y cinco (5) hombres.

Gráfico 6. Nivel de Escolaridad



Fuente: Dirección Administrativa y Financiera RAP-E.

2.6.2. Provisión de empleos

La RAP-E Región Central, cumpliendo con lo dispuesto en el artículo 125 de la Constitución Política y la Ley 909 de 2004, adelantó las gestiones para realizar el concurso de méritos para la provisión definitiva de los empleos de carrera administrativa de la planta de personal y, una vez surtidas todas las etapas del proceso de selección, el 19 de noviembre de 2021 la Comisión Nacional del Servicio Civil (CNSC) publicó las resoluciones por las que se conformaron y adoptaron las Listas de Elegibles.

Dichos actos administrativos, quedaron en firme a partir del 29 de noviembre de 2021, momento en que el gerente, Ricardo Agudelo Sedano, inició la expedición de las resoluciones de nombramientos en estricto orden de mérito, obteniendo como resultado un alto grado de utilización de estas, teniendo en cuenta que se convocaron 15 cargos a concurso y fueron provistos la totalidad de los empleos.

Tabla 10. Cargos convocados por nivel jerárquico

NIVEL	EMPLEOS	PROVISTOS	VACANTES
Profesional	14	13	1
Técnico	1	1	0
TOTAL	15	14	1

Fuente: Acuerdo No. 20191000006346 del 17 de junio de 2019 CNSC- " Convocatoria No. 1347 de 2019- Territorial 2019 - II."

A diciembre del 2024, se presentaron cinco (5) vacantes en la planta de personal de nuestra entidad, distribuidas de la siguiente manera:

a. Cinco vacantes temporales, que han surgido debido a las siguientes situaciones administrativas:

- Dos (2) comisiones para desempeñar empleos de Libre Nombramiento y Remoción (LNR) otorgadas a servidoras públicas, cuyas vacantes han sido cubiertas bajo las modalidades de encargo y provisionalidad, de acuerdo con la normativa vigente.
- Tres (3) declaraciones de vacancia temporal, debido a que tres (3) servidores públicos se encuentran en periodo de prueba en otras entidades, dos (2) de estas vacantes se encuentran sin provisión temporal perteneciendo al eje misional y la tercera vacante del área administrativa fue surtida mediante encargo.

b. Una vacancia definitiva, la cual ha sido reportada a la Comisión Nacional del Servicio Civil y está siendo provisionalmente cubierta mientras se adelantan los trámites necesarios para realizar una nueva convocatoria de Concurso de Méritos, con el fin de provisionar de manera definitiva el cargo.

Esta situación demuestra nuestro firme compromiso con el desarrollo del talento humano y la adaptabilidad organizacional. Asimismo, garantiza la continuidad de nuestras operaciones mediante la implementación de estrategias administrativas eficaces, mientras se gestionan las ausencias temporales y la provisión definitiva de los cargos vacantes.

2.6.3. Plan de Bienestar Laboral e Incentivos

Este plan, publicado en la página WEB en su estructura completa (<https://regioncentralrape.gov.co/wp-content/uploads/2024/01/Plan-Estrategico-de-Talento-Humano-2024-y-anexos.pdf>), fue formulado teniendo en cuenta los nuevos ejes establecidos por el Departamento Administrativo de la Función Pública (DAFP) y que se enlazan estrechamente con el *Plan Nacional de Desarrollo 2022-2026 “Colombia Potencia Mundial de la Vida”*, los cuales se enuncian a continuación:

- Eje de Equilibrio Psicosocial
- Eje de Salud Mental
- Eje de Diversidad e Inclusión
- Eje de Transformación Digital
- Eje de Identidad y Vocación por el Servicio Público.

Para la óptima ejecución de los planes de bienestar social e incentivos, formación y capacitación, dirigidos a los servidores públicos de la Entidad, se suscribió el 26 de febrero de 2024 el contrato CD-PSAG-16-2024 con la Caja Colombiana de Subsidio Familiar Colsubsidio, cuyo objeto es: *“Prestar servicios de apoyo a la gestión para la implementación de actividades en el marco de los planes institucionales de bienestar e incentivos y capacitación de la RAP-E - Región Central”*. Al cierre de la vigencia se ejecutaron actividades que propendan por el mejoramiento de la calidad de vida de los servidores públicos y sus familias, así como del clima y cultura organizacional, máxime cuando se tiene en cuenta que las actividades corresponden a los planteamientos o intereses definidos por los mismos funcionarios.

Con el contrato antes mencionado se lograron ejecutar acciones en el marco del Plan de Bienestar Social e incentivos, algunas sin erogación presupuestal a través de gestión inter e intrainstitucional y otra mediante el contrato con Colsubsidio, estas actividades o acciones, son:

- **Eje de equilibrio psicosocial.**

Componente: Factores Psicosociales

- ✓ Conmemoración del Día del Género (Parque de los Novios)
- ✓ Taller a cuidar se aprende – secretaria Distrital de la Mujer
- ✓ Socialización de recomendaciones para mejorar la gestión del tiempo en el trabajo, los principales ladrones del tiempo y hábitos para lograr un buen ambiente laboral.
- ✓ Participación en Copa Gobernación 2024 a través de las líneas individual de atletismo y conjunto en Mini tejo, Fútbol 5 y Boli rana.
- ✓ Aniversario # 10 RAP-E - Región Central a través de feria territorial con muestras culturales y gastronómicas
- ✓ Socialización inteligencia emocional y su importancia

Componente: equilibrio entre la vida personal, familiar y laboral

- ✓ Reconocimiento a colaboradores por su cumpleaños mediante pieza institucional, torta personal y bono corporativo Colsubsidio.

- ✓ Circulares Lineamientos de compensación de Semana Santa y festividades de fin de año – Salario Emocional.
- ✓ Compensación de semana de receso escolar. Salario emocional.
- ✓ Otorgamiento de beneficios de salario emocional a funcionarios, especialmente en lo relacionado a cumpleaños y tiempo de servicio en la Entidad.
- ✓ Socialización aliados supermercados; Comunidad D Parche (Adolescentes) y Comunidad Aventureros (Niños) y, Feria de créditos y Seguros Colsubsidio.
- ✓ Conmemoración día de la Felicidad y día del Trabajador.
- ✓ Invitación a evento día del niño Adventurest Colsubsidio y a madres de bebés a taller de estimulación.
- ✓ Reconocimiento día del Niño y Niña (Video institucional)
- ✓ Entrega de anchetas de dulces o bonos cine de cine Colombia para hijos de funcionarios en Halloween
- ✓ Incentivo de bonos corporativos Colsubsidio a funcionarios e hijos hasta los 15 años
- ✓ Novena de aguinaldos con compañeros y familiares

Componente: Calidad de vida laboral

- ✓ Día de la salud: Valoración nutricional (Escáner cuántico); spa de manos, antebrazo, codo; masaje de espalda y actividad física grupal.
- ✓ Feria de servicios RAP-E Región Central. Invitados: FNA, Coopserp, Club del viajero VIP; Ramo; Coomeva; Colsubsidio, UNIMINUTO y Simple S.A.
- ✓ Convenio Coopserp – RAP-E (Líneas de ahorro y crédito para funcionarios).
- ✓ Reconocimiento a colaboradores por su profesión
- ✓ Día de la Familia y del Servidor Público - Parque Makute
- ✓ Participación en Copa Gobernación 2024 a través de las líneas individual de atletismo y conjunto en Mini tejo, Fútbol 5 y Boli rana.
- ✓ Taller tiempo de ser – Reinvéntate en la jubilación – Pre-pensionados. Universidad Católica de Colombia
- ✓ Cierre de gestión 2024.

• **Eje Salud mental.**

Componente: Higiene mental o psicológica:

- ✓ Atención Psicológica para colaboradores y familiares a través de convenio entre la Entidad y la Universidad Católica de Colombia – Unidad de Servicios Psicológicos.
- ✓ Sketch teatral sobre estrategias de control emocional 25/04/2024 ARL Positiva.
- ✓ Taller sobre comunicación – La píldora de la solución – Universidad Católica de Colombia
- ✓ Taller sobre familia, amor y cuidado - Universidad Católica de Colombia

Componente: Prevención de nuevos riesgos a la salud:

- ✓ Pausas activas
- ✓ Socialización Tour Colsubsidio.
- ✓ Beneficio mensual de gimnasio Smart Fit para funcionarios desde mayo y hasta diciembre con el que se incentiva la actividad física frecuente.
- ✓ Taller manejo del estrés laboral “Marcador: Región Central: 1 – Estrés: 0” - Universidad Católica de Colombia Unidad de Servicios Psicológicos -

✓ Caminata Amor y amistad - Usme Pueblo – Secretaría Distrital del Medio Ambiente.

• **Eje Diversidad e inclusión.**

Componente: Fomento de la inclusión, la diversidad y la equidad

- ✓ Charla sobre equidad de género.
- ✓ Reconocimiento día de la mujer y del hombre, día de la cero discriminación, día de la Afrocolombianidad.
- ✓ Taller contextos laborales sin discriminación - Secretaría Distrital de la Mujer
- ✓ Taller comunicación libre de sexismo - Secretaría Distrital de la Mujer
- ✓ Taller género y masculinidades - Secretaria Distrital de la Mujer
- ✓ Reconocimiento a la RAP-E Región Central, como entidad promotora la igualdad de género y los derechos humanos de las mujeres.

Componente: Prevención, atención y medidas de protección

- ✓ Taller el derecho a una vida libre de violencias – Secretaría Distrital de la Mujer

• **Eje Transformación digital.**

Componente: Creación de cultura digital para el bienestar

Componente: Análítica de datos para el bienestar

Componente: Creación de ecosistemas digitales

- ✓ Capacitación Datos Abiertos - Ministerio de Tecnologías de la Información y Comunicaciones de Colombia –
- ✓ Capacitación en Big data
- ✓ Implementación de pausas activas
- ✓ Uso y apropiación de APP de actividad física de Gimnasio Smart Fit

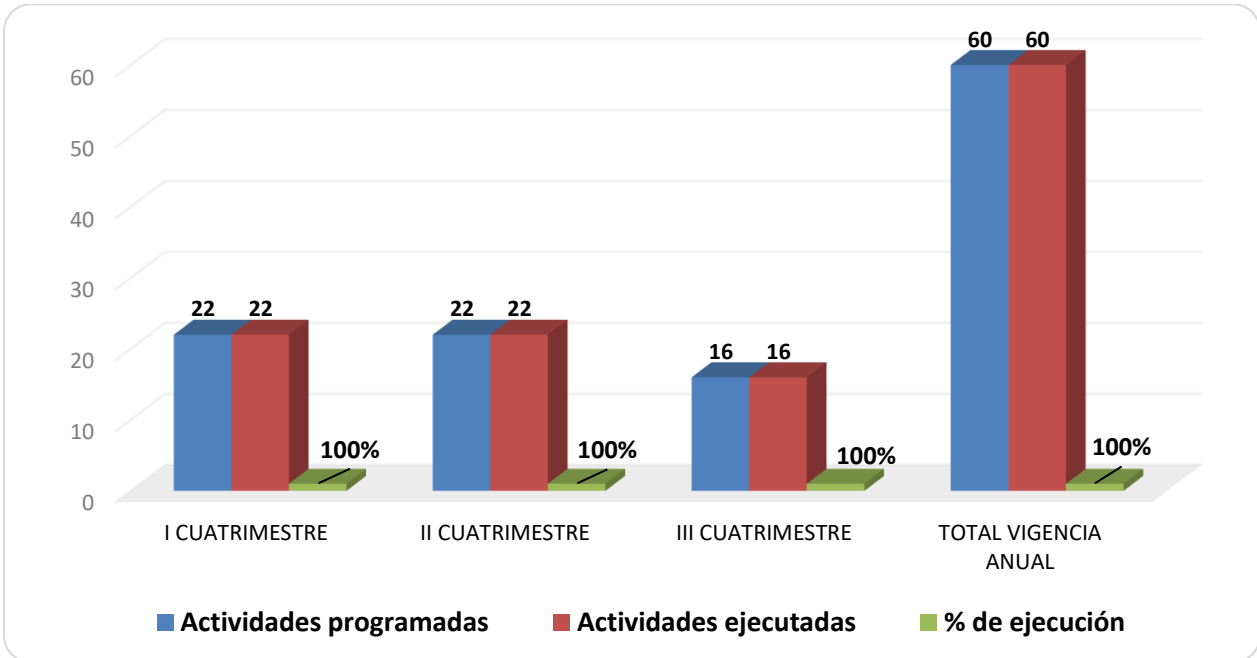
• **Eje Identidad y vocación por el servicio público.**

Componente: Fomento del sentido de pertenencia y la vocación por el servicio público

- ✓ Convocatoria para inscripción a becas de maestrías y doctorados en Corea del Sur dirigido a colaboradores estatales.
- ✓ Conmemoración día Internacional de la Paz
- ✓ Socialización valores institucionales
- ✓ Aniversario #10 RAP-E - Región Central a través de feria territorial con muestras culturales y gastronómicas
- ✓ Reconocimiento a mejores servidores públicos 2024

A continuación, se grafica el avance con corte al 31 de diciembre, el Plan de Bienestar social e incentivos, vigencia 2024, el cual se halla en el 100%, así como el promedio de satisfacción de los funcionarios respecto de las actividades adelantadas siendo 4.9%.

Gráfico 7: Avance Plan de Bienestar social e incentivos



Fuente: Dirección Administrativa y Financiera RAP-E.

Gráfico 8: Promedio satisfacción actividades adelantadas



Fuente: Dirección Administrativa y Financiera RAP-E.

2.6.4. Plan de Formación y Capacitación

Este plan publicado en la página web de la Entidad en su estructura completa (<https://regioncentralrape.gov.co/wp-content/uploads/2024/01/Plan-Estrategico-de-Talento-Humano-2024-y-anexos.pdf>) se formuló considerando los nuevos ejes establecidos por el Departamento Administrativo de la Función Pública y relacionados con el *Plan Nacional de Desarrollo 2022-2026 “Colombia Potencia Mundial de la Vida”* y que, a continuación, se describen:

- Eje Paz Total, Memoria y Derechos Humanos
- Eje Territorio, Vida y Ambiente
- Eje Mujeres, Inclusión y Diversidad
- Eje Transformación Digital y Cibercultura
- Eje Probidad, Ética e Identidad de lo Público
- Eje Habilidades y Competencias

Derivado de estos ejes, para el periodo comprendido entre enero a diciembre de 2024, se han adelantado las siguientes acciones:

- **Eje Paz Total, Memoria y Derechos Humanos**

- ✓ Capacitación datos abiertos - Ministerio de Tecnologías de la Información y Comunicaciones de Colombia.
- ✓ Taller el derecho a una vida libre de violencias – Secretaría Distrital de la Mujer.
- ✓ Capacitación esquemas asociativos.
- ✓ Capacitación Gestión Documental y Transparencia Pública

- **Eje Territorio, Vida y Ambiente**

- ✓ Capacitación Política pública en gestión territorial.
- ✓ Capacitación Seguridad Vial

- **Eje Mujeres, Inclusión y Diversidad.**

- ✓ Taller sobre equidad de género.
- ✓ Taller virtual ¡Visibles, seguras autónomas y dignas! de la Secretaría Distrital de la Mujer
- ✓ Taller contextos laborales sin discriminación - Secretaría Distrital de la Mujer
- ✓ Taller comunicación libre de sexismo - Secretaría Distrital de la Mujer
- ✓ Taller género y masculinidades - Secretaría Distrital de la Mujer
- ✓ Taller enfoque de género y derecho a la participación - Secretaría Distrital de la Mujer
- ✓ Capacitación sobre acoso sexual y prevención de violencias.

- **Eje Transformación Digital y Cibercultura.**

- ✓ Invitación a participar de cursos internacionales: Gobernanza de la Inteligencia Artificial en la Administración Pública y Ciudades sostenibles: Desarrollo de proyectos.
- ✓ Invitación a participar de Webinar: Cambiar mentalidades en la administración pública para lograr la innovación y el gobierno digital.
- ✓ Capacitación análisis de datos para territorios

- **Eje Probidad, Ética e Identidad de lo Público.**

- ✓ Capacitación plan territorial: apuestas estratégicas plan de desarrollo para el cambio.
- ✓ Convocatoria artículos revista institucional Bio-Administración Pública
- ✓ Invitación a participar de Cursos internacionales: Gestión de las competencias laborales de los funcionarios públicos. Los ODS y la nueva agenda urbana como marco de referencia y acción.
- ✓ Sensibilización interna sobre valores institucionales.

- **Eje Habilidades y Competencias.**

- ✓ Capacitación Comité Paritario de Seguridad y Salud en el Trabajo (COPASST) – Funciones
- ✓ Capacitación Comité de Convivencia Laboral - Acoso Laboral/ Funciones
- ✓ Curso virtual Sistema de Gestión de Seguridad y Salud en el Trabajo (SG-SST) (50 horas)
- ✓ Capacitación sobre seguridad vial para todos los actores viales
- ✓ Sketch teatral sobre estrategias de control emocional
- ✓ Curso de 16 horas para brigadistas de emergencias.
- ✓ Capacitación sobre DEA Desfibrilador Externo Automático
- ✓ Capacitación Evaluación del Desempeño Laboral Entidades Orden Territorial (2 fechas)
- ✓ Jornadas de inducción y reinducción institucional (2 fechas)
- ✓ Convites trimestrales en articulación con la Asesoría de Comunicaciones, espacios que buscan acercar a los colaboradores con las áreas y procesos de la Entidad.
- ✓ Bienvenida y fase de ingreso de los colaboradores a la Entidad
- ✓ Capacitación atención al ciudadano
- ✓ Capacitación gestión documental y transparencia pública
- ✓ Capacitación ingles por Niveles. Colsubsidio
- ✓ Capacitación Big Data.

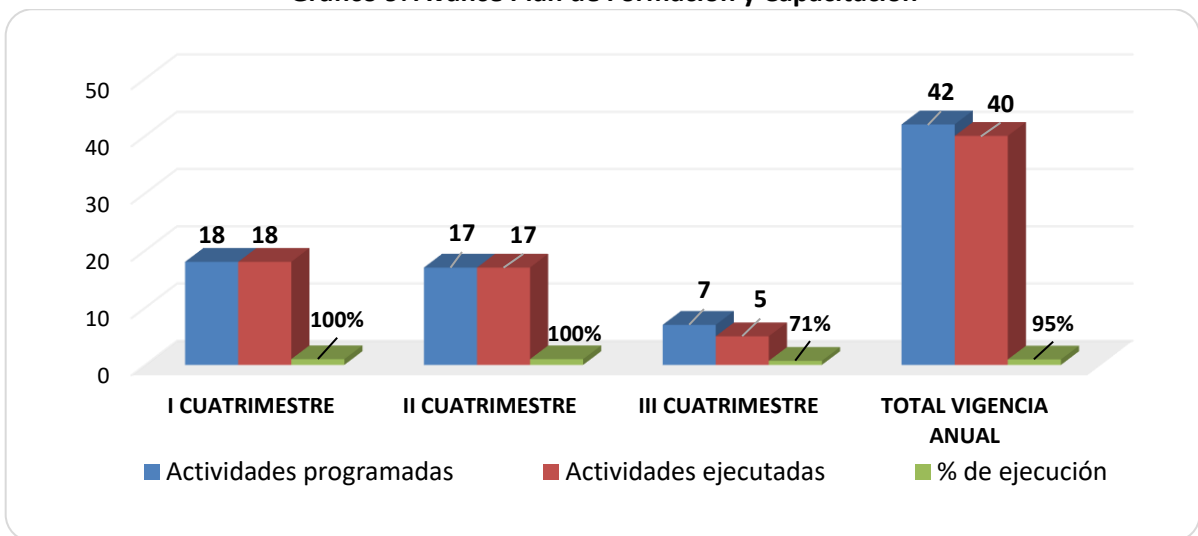
Las actividades aquí relacionadas se han logrado, hasta la fecha, la mayoría, sin erogación presupuestal y con el apoyo de Jargu S.A. (Intermediario de SST ante ARL), Positiva ARL, Centro Andino (JB Seguridad Contra el fuego), Comisión Nacional del Servicio Civil (CNSC), Secretaría Distrital de la Mujer, Escuela Superior de Administración Pública ESAP, Universidad EAN, Departamento Administrativo de la Función Pública DAFP y expertos externos, además de las gestionadas con recurso humano interno.

A continuación, se muestra el avance actual del Plan de Formación y Capacitación, vigencia 2024 que a corte 31

de diciembre tiene un cumplimiento del 95%; el 5% restante correspondió a dos actividades (Programación neurolingüística asociada al entorno público y Liderazgo efectivo en entrono digitales) que dada su especificidad no logró ser gestionada, quedando proyectada para inclusión en el plan 2025 con una mayor generalidad que permita su cumplimiento apuntando al objetivo general de los ejes de probidad, ética e identidad de los público y habilidades y competencias.

En cuanto al promedio de satisfacción de los funcionarios respecto de las actividades adelantadas el cual cuenta con un resultado de 4.9%.

Gráfico 9: Avance Plan de Formación y Capacitación



Fuente: Dirección Administrativa y Financiera RAP-E.

Gráfico 10: Promedio satisfacción actividades adelantadas



Fuente: Dirección Administrativa y Financiera RAP-E.

2.6.5. Sistema de Gestión de Seguridad y Salud en el Trabajo (SG-SST)

Este plan publicado en la WEB de la Entidad en su estructura completa (<https://regioncentralrape.gov.co/wp-content/uploads/2024/01/Plan-Estrategico-de-Talento-Humano-2024-y-anexos.pdf>) se formuló considerando los requisitos mínimos del Sistema de Seguridad y Salud en el Trabajo, descritos en la Resolución 0312 de 2019 expedida por el Ministerio del Trabajo, preseleccionando aquellos que era necesario fortalecer en la actual vigencia, sin que ello implique desconocimiento o incumplimiento de los demás requisitos del mencionado acto administrativo y demás normas concordantes del SG-SST.

Así las cosas, para el corte de enero a diciembre de la vigencia 2024, se han adelantado las siguientes acciones:

- **Ciclo. Planear.**

Estándar. Recursos. Actualización del diseño e implementación del Sistema de Gestión de Seguridad y Salud en el Trabajo vigencia 2024, a través de un profesional conforme a los requerimientos establecidos en la Resolución 0312 de 2019 "Por la cual se establecen los estándares mínimos del Sistema de Gestión de la Seguridad y la Salud en el Trabajo" Capítulo III Artículo 16. ítem 1.

- ✓ Contratación de Ingeniero en Seguridad y Salud en el Trabajo con licencia vigente
- ✓ Designación de responsabilidades del SG-SST a profesional contratado.
- ✓ Afiliaciones a ARL Positiva de funcionarios y contratistas.
- ✓ Acompañamiento y asesoría mensual para el funcionamiento del COPASST.
- ✓ Cierre de planes de acción de accidentes de trabajo de vigencias anteriores.
- ✓ Acompañar el funcionamiento del Comité de Convivencia Laboral, asociado a la gestión de capacitaciones.
- ✓ Sensibilizaciones frente a actividades de autocuidado; prevención de enfermedades y hábitos de autocuidado (PyP); cervicalgia; cáncer de cuello uterino; cáncer de colon, diarrea y gastroenteritis; uso adecuado de baños. día Mundial de la SST y vértigo periférico.

Componente capacitación. Brindar conocimiento en Seguridad y Salud en el Trabajo con actividades sistemáticas, planificadas y permanentes, cuyo propósito es promover mecanismos de prevención, en un proceso participativo que involucra a todos los colaboradores de la Entidad.

- ✓ Curso de 50 horas en SG-SST dirigido a miembros del COPASST.
- ✓ Capacitación sobre seguridad vial para todos los actores viales.
- ✓ Inducción y reinducción sobre el SG-SST.
- ✓ Sensibilización día mundial del Peatón y de la Salud Sexual
- ✓ Capacitación de primer respondiente a miembros de brigada de emergencias.

Estándar de Gestión Integral.

- ✓ Presentación de la Política al Comité Paritario de Seguridad y Salud en el Trabajo (COPASST).
- ✓ Aprobación de la Política de Gestión de Seguridad y Salud en el Trabajo por el Comité Institucional de Gestión y Desempeño
- ✓ Evaluación inicial del SG-SST – Autoevaluación declarado ante el Ministerio del Trabajo

- ✓ Plan anual de Seguridad y Salud en el Trabajo elaborado, firmado y publicado
- ✓ Actualización de la Matriz de Requisitos Legales
- ✓ Elaboración y divulgación de la Circular 20244100006 Manejo y Control de Comunicaciones, en el numeral IV Comunicaciones del Sistema de Gestión de Seguridad y Salud en el Trabajo

- **Ciclo. Hacer.**

Estándar Gestión de la salud.

Componente Condiciones de Salud

- ✓ Construcción de los perfiles sociodemográficos (Encuesta de ingreso de cada colaborador – Bienvenida y fase de Ingreso).
- ✓ Actividades de promoción y prevención (Post de recomendaciones) en varios temas de salud y hábitos para el estilo de vida saludable.
- ✓ Conmemoración día Mundial de la Salud: nutrición (escáner cuántico), spa de manos, antebrazo y codo, limpieza facial, masaje de espalda y una actividad física.
- ✓ Se realizó la capacitación de prevención de enfermedades cardiovasculares.
- ✓ Se programan exámenes médico-ocupacionales de ingreso, periódicos y de egreso, según necesidad. Esto último como base para formular el Plan de Vigilancia Epidemiológica de la Entidad.
- ✓ Atención Psicológica para colaboradores y familiares a través de Convenio entre la Entidad y la Universidad Católica de Colombia – Unidad de Servicios Psicológicos - con esta atención, también se intervienen los factores psicosociales con bajos resultados.
- ✓ Beneficio mensual de gimnasio Smart Fit para funcionarios desde el mes de mayo en adelante con el que se incentiva la actividad física frecuente.
- ✓ Jornada de vacunación de biológicos de Influenza, toxoide tetánico (Tétano) y Covid-19.

INCIDENTES Y ACCIDENTES DE TRABAJO

- ✓ Reporte e investigación de accidente laboral presentado en la entidad (Un (1) accidente de trabajo en la vigencia)

MECANISMOS DE VIGILANCIA DE LAS CONDICIONES DE SALUD

- ✓ Se tienen los indicadores de accidentalidad a corte septiembre de 2024 en ceros.

GESTIÓN DE PELIGROS Y RIESGOS

- ✓ Socialización de compromiso de uso de los Elementos de Protección Personal
- ✓ Simulacro Centro Andino en el que participó la Entidad.

GESTIÓN DE AMENAZAS

- ✓ Reunión brigadistas de emergencias, para unificar criterios en situaciones de emergencia y preparación para simulacros
- ✓ Curso de dieciséis (16) horas sobre manejo de emergencias, dirigido a algunos de los brigadistas de emergencias
- ✓ Capacitación en uso de desfibrilador externo automático

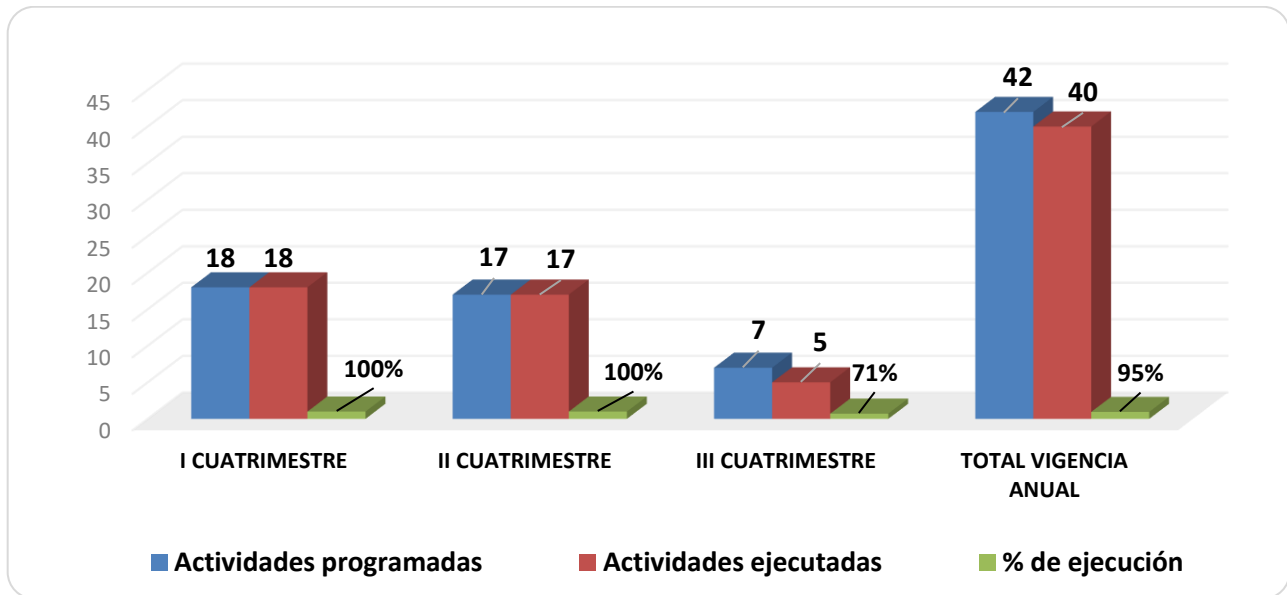
- **Ciclo Verificar**

Estándar Gestión y Resultados del Sistema de Gestión de Seguridad y Salud en el Trabajo

Componente: Auditoría Anual

✓ Auditoría interna al SG-SST realizada por Jargu S.A.

Gráfico 11: Avance Plan de Acción SST



Fuente: Dirección Administrativa y Financiera RAP-E.

2.7. GESTIÓN CONTRACTUAL

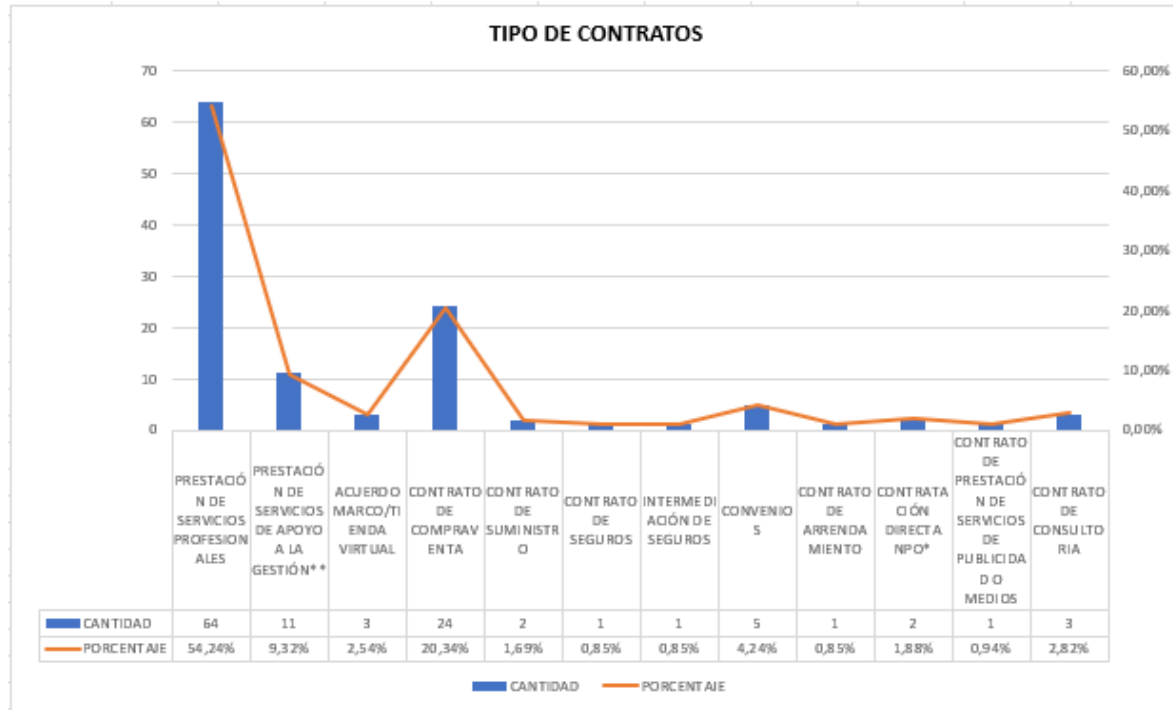
A continuación, se relaciona el número de procesos de contratación adelantados durante los cuatro (4) trimestres:

Tabla 11. No de contratos gestionados enero – diciembre 2024

ENE	FEB.	MAR.	ABR.	MAY.	JUN.	JUL.	AGO.	SEPT.	OCT.	NOV.	DIC.	TOTAL
1	19	6	14	11	13	8	8	10	9	9	10	118

Fuente: Dirección Administrativa y Financiera RAP-E.

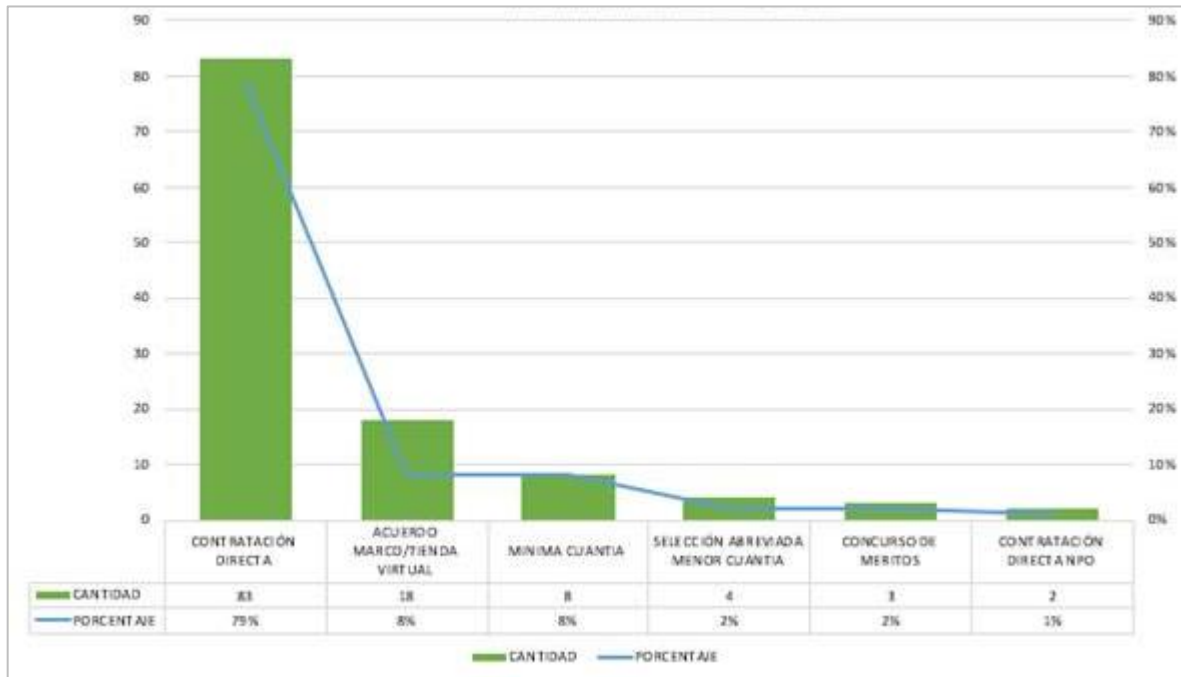
Gráfico 12. de contratos por tipo de contrato



Fuente: Dirección Administrativa y Financiera RAP-E.

Mediante la modalidad de contratación directa para el mes de enero se adelantó un (1) contrato de intermediación de seguros el cual se venía adelantando el proceso desde el mes de diciembre de 2023. Así mismo, en los meses de enero a diciembre de 2024 se adelantaron sesenta y cuatro (64) contratos de prestación de servicios profesionales; once (11) contratos de prestación de servicios de apoyo a la gestión entre personas naturales y jurídicas; dos (2) contratos de suministro de gasolina y aseo de la entidad y cuatro (4) contratos para la compra de elementos de papelería, oficina y Hosting para el funcionamiento de la entidad, las cuales se realizaron por Acuerdo Marco y Acuerdo de Grandes Superficies/TVEC; un (1) contrato de arrendamiento para la oficina sede de la entidad; un (1) contrato de prestación de servicios de publicidad o medios; tres (3) contratos de consultoría y dos (2) contratación directa con proveedor exclusivo (por no pluralidad de oferentes) para los servicios del software, de vital importancia para el funcionamiento el Sistema Integrado Administrativo y Financiero de la Entidad y ESRI. Un (1) contrato de seguros y cinco (5) convenios de los cuales son 3 de asociación (LOGYCA/ASOCIACIÓN, ASOCIACIÓN DE RECICLADORES DE CAJICÁ ARCA y FUNDACIÓN PARA LA GESTIÓN Y DESARROLLO DE COLOMBIA) y dos (2) con el Ministerio de Ambiente - Fondo Para La Vida y La Biodiversidad y por último uno con la Organización de las Naciones Unidas para la Agricultura y la Alimentación (FAO).

Gráfico 13. Modalidades de contratación



Fuente: Dirección Administrativa y Financiera RAP-E.

Algunas de las principales acciones desarrolladas durante los doce (12) meses de la presente vigencia:

- En enero se publicó el Plan Anual de Adquisiciones (PAA) 2024 en la plataforma SECOP II.
- Se envió a la Asesoría de Comunicaciones para publicar la información de los contratos suscritos durante los meses de enero, febrero, marzo, abril, mayo, junio, julio, agosto, septiembre, octubre, noviembre y diciembre para ser publicados en la página Web de la entidad, cumpliendo con el Principio de Transparencia. Enlace de la página Web: <https://regioncentralrape.gov.co/contratacion/>
- Se han emitido los informes requeridos de la contratación realizada mes a mes en el Sistema de Rendición Electrónica de la Cuenta e Informes (SIRECI) de la Contraloría General de la Republica. (Último reporte fue con corte a 31 de diciembre de 2024)
- Se han dado respuestas a peticiones de ciudadanos y entes de control de manera oportuna.
- Se reportó informe CHIP de la contraloría general de la Nación.
- Se reportó el informe FURAG VIGENCIA 2023 o medición desempeño institucional de la Función pública.
- Se han emitido las certificaciones contractuales a personas naturales y jurídicas que prestaron sus servicios de apoyo a la gestión y/o profesionales durante la vigencia del año 2024 y de los años anteriores

3. EVALUACIÓN INDEPENDIENTE

Con corte al 31 de diciembre de la vigencia 2024, el proceso de evaluación independiente, liderado por el Asesor de Control Interno, realizó las siguientes actividades:

- Primer Comité Institucional de Control Interno donde se aprobó al Plan Anual de Auditorías para la vigencia 2024.
- Auditoría al proceso de Gestión Financiera – Contable.
- Informe de austeridad del gasto (tercer trimestre de la vigencia 2023)
- Informe semestral de Petición, Queja, Reclamo, Sugerencia, Denuncia, Felicitación, Agradecimiento y Acción de Tutela (PQRSD) del segundo semestre de la vigencia 2023.
- Seguimiento al Plan Anticorrupción y Atención al ciudadano correspondiente al tercer cuatrimestre de la vigencia 2023.
- Rendición a la Contaduría General de la Nación a través de la plataforma CHIP, en relación con el informe de control interno contable de la vigencia 2023.
- Evaluación del Sistema de Control Interno correspondiente al segundo semestre de la vigencia 2023.
- Evaluación por dependencias.
- Informe de austeridad del gasto del primer trimestre de la vigencia 2024.
- Segundo Comité Institucional de Control Interno en el que se aprobó la Política de Riesgos de la Entidad
- Rendición e informe al cumplimiento de los derechos de autor (software utilizado en la entidad)
- Seguimiento al Mapa de Riesgos de la Gestión del primer trimestre de la vigencia 2024.
- Rendición de la Medición MIPG en el aplicativo FURAG de Función Pública
- Seguimiento a Mapas de Riesgos de Corrupción primer cuatrimestre de la vigencia 2024
- Informe de seguimiento al cumplimiento de las actividades planteadas en el Programa de Transparencia y Ética Pública vigencia 2024, primer cuatrimestre
- Informe de Austeridad del Gasto del Segundo Trimestre de la vigencia 2024.
- Informe de resultados de la evaluación MIPG-MECI vigencia 2023.
- Seguimiento a Mapas de Riesgos de Corrupción segundo cuatrimestre de la vigencia 2024.
- Informe de seguimiento al cumplimiento de las actividades planteadas en el Programa de Transparencia y Ética Pública vigencia 2024, segundo cuatrimestre
- Seguimiento al Mapa de Riesgos de la Gestión del segundo trimestre de la vigencia 2024.
- Informe de PQRSF primer semestre de la vigencia 2024.
- Informe de Austeridad del Gasto del tercer Trimestre de la vigencia 2024.
- Seguimiento a Mapas de Riesgos de Corrupción tercer cuatrimestre de la vigencia 2024.
- Informe de seguimiento al cumplimiento de las actividades planteadas en el Programa de Transparencia y Ética Pública vigencia 2024, tercer cuatrimestre
- Seguimiento al Mapa de Riesgos de la Gestión del cuarto trimestre de la vigencia 2024.
- Informe de PQRSF segundo semestre de la vigencia 2024.
- Informe de Austeridad del Gasto del cuarto Trimestre de la vigencia 2024.

4. ASESORÍA DE COMUNICACIONES

Durante el 2024, se realizaron las siguientes actividades y productos editoriales, gráficos y audiovisuales, que permiten dar cumplimiento al Plan Estratégico de Comunicaciones 2024, así como a las metas plasmadas en el Plan Regional de Ejecución (PRE) 2021 - 2024. El material ha sido divulgado, en la mayoría de los casos, a través de las cuentas oficiales en redes sociales @LaRegionCentral y en el portal web: <https://regioncentralrape.gov.co/>, así como en medios de comunicación locales, regionales y nacionales.

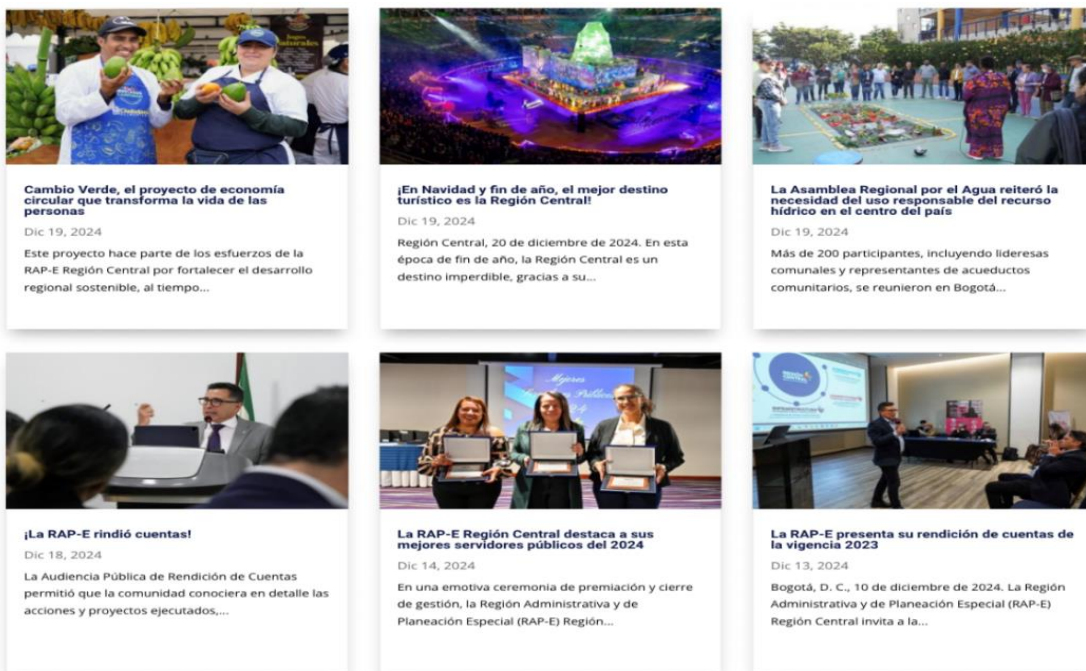
- Diseño, estructuración, socialización y publicación del Plan Estratégico de Comunicaciones 2024. disponible en: <https://regioncentralrape.gov.co/wp-content/uploads/2024/02/PLAN-ESTRATEGICO-DE-COMUNICACIONES-2024.pdf>
- Se gestionó alianzas con: la Emisora Cultural del Tolima 95.3 F.M; Boyacá 95.6 F.M. y en la Huilense 95.3 F.M., emisoras de tres de los territorios asociados a la Región Central, a través de las cuales se han difundido noventa y nueve (99) piezas sonoras, una por semana, cada una. A través de las piezas sonoras enviadas se ha visibilizado la gestión de la Entidad.
- Cubrimiento periodístico de doscientos cuarenta y ocho (248) eventos, encuentros y reuniones en los que participó el Gerente; integrantes de la Dirección de Planificación, Gestión y Ejecución de Proyectos; de la Oficina Asesora de Planeación Institucional y Dirección de Planificación, Gestión y Ejecución de Proyectos. Algunos de estos:
 - ✓ Posesión alcalde Mayor de Bogotá, Carlos Fernando Galán
 - ✓ Reunión del equipo de Planeación Bogotá D.C., con Paola Gómez Campos, jefe de la Oficina de Integración Regional.
 - ✓ Encuentro con el gobernador de Cundinamarca, Jorge Emilio Rey Ángel.
 - ✓ Reunión con el gobernador de Boyacá, Carlos Andrés Amaya Rodríguez
 - ✓ Tercera Mesa Regional para la Gestión del Riesgo de Desastres, con la participación de todos los territorios asociados a la Región Central.
 - ✓ Región Metropolitana
 - ✓ Visita a Asojuncal en Palermo, Huila.
 - ✓ Presentación de apuestas 2024 a la secretaria de Planeación del Meta, Zulay Mayerly Briceño.
 - ✓ Firma de memorando CAR y Fondo Agua Somos, de Bogotá.
 - ✓ Grupo focal región sur y centro 'Planeación Bogotá' para la construcción del Plan Distrital de Desarrollo.
 - ✓ Reunión con los directores de la tienda 'Aimapanela'
 - ✓ Reunión con el secretario Ambiente Cundinamarca, Diego Leandro Cárdenas, para presentarle el Plan de Seguridad Hídrica de la Región Central
 - ✓ Posesión del director de Planificación, Gestión y Ejecución de Proyecto, Yamir López.
 - ✓ Presentaciones apuestas regionales a la Secretaría Distrital de Planeación.
 - ✓ Participación en la formulación del Plan de Acción Cuatrienal de la Corporación Autónoma de Cundinamarca (CAR)
 - ✓ Evento 'Ejercicios de Planeación Participativa' de la Alcaldía Mayor de Bogotá.
 - ✓ Encuentro 'Confianza, Competitividad, y Región - Tolima' desarrollado en la Gobernación del

Tolima.

- ✓ Junta Directiva Ordinaria
- ✓ ANATO 2024.
- ✓ Mesa Técnica Asociatividad Territorial, motor para el desarrollo regional. (Min Interior).
- ✓ Encuentro Gerentes RAP-E Central y RAP El Gran Santander.
- ✓ Día Internacional de los Datos Abiertos, organizado por Gobierno Abierto de Bogotá.
- ✓ Evento Nacional “La Asociatividad Territorial, una apuesta para el desarrollo regional”, organizado por Min Interior.
- ✓ Rendición de cuentas de los territorios asociados.
- ✓ Conversatorio entre actores públicos y privados sobre el papel de los fondos de agua frente a la necesidad de actuar colectivamente por la seguridad hídrica del territorio bajo un enfoque de resiliencia climática’
- ✓ Conversatorio virtual sobre las fortalezas y debilidades que han tenido las Regiones Administrativas y de Planificación (RAP)
- ✓ Mesa de trabajo de agenda bilateral con entre Boyacá y el departamento de Casanare.
- ✓ 4ta Audiencia Pública sobre Regiones Autónomas, en la ciudad de Ibagué.
- ✓ Conferencia ‘Descentralización y Asociatividad Territorial’
- ✓ Revisión de los planes de transformación de los municipios PDET.
- ✓ Mercado Campesino Parque de la 93, Bogotá D.C.
- ✓ Primera sesión del Consejo Consultivo Distrital de Turismo 2024
- ✓ Conferencia ‘Autonomía para la Equidad, el Desarrollo y la Democracia’
- ✓ Conservatorio ‘Comunicación y pedagogía para el ahorro de agua en Bogotá’
- ✓ Unificación Audiencia Pública de Bogotá con la Audiencia Pública del Municipio de Soacha.
- ✓ Segunda Mesa Pública de Planeación Sistema de Regalías.
- ✓ Mesa de Estadísticas Territoriales del Departamento Nacional de Planeación (DNP)
- ✓ Clúster de Deporte y Recreación Cámara de Comercio de Bogotá.
- ✓ Socialización: Visión Turística de la Región Central a 2035.
- ✓ Activación Circuito BiciBogotá Región y de las demás bicirutas que conectan a la Región Central.
- ✓ Conversatorio regional del sector minero energético en Tolima.
- ✓ 1er ‘Comité Asesor de Abastecimiento Alimentario de la Región Central.
- ✓ Mesa de Compras Públicas en el Tolima
- ✓ Festival Internacional de Café, Cacao y Agroturismo de Huila
- ✓ Panel de Integración Regional: Explorando Oportunidades de Negocio de la UPTC.
- ✓ Encuentro con los ministerios y demás entidades del Gobierno Nacional, afines con la misionalidad de la Entidad.
- ✓ Reuniones de articulación con secretarios de planeación de los territorios asociados.
- ✓ Firma del Convenio con la Agencia de Cooperación Italiana
- ✓ Firma de memorando de entendimiento con la Cámara Árabe Colombiana.
- ✓ Conversatorio hablemos sobre la Región Metropolitana
- ✓ Juntas Directivas (sesiones ordinarias y extraordinarias)
- ✓ Jornadas de Cambio Verde en los seis territorios asociados



- Revisión de estilo y gramática de cuarenta y dos (42) documentos y presentaciones, tales como:
 - ✓ Informe de Gestión 2023
 - ✓ Carta a los territorios asociados con la propuesta de articulado para el Plan de Desarrollo.
 - ✓ Fichas técnicas de cinco proyectos enviadas a los territorios para incluirse en el capítulo de regalías.
 - ✓ Carta con compromisos Tercera Mesa de Gestión del Riesgo de Desastres.
 - ✓ Respuestas al Ministerio de Interior y Consejo de Bogotá.
 - ✓ Presentación Junta Directiva del 28 de febrero de 2023.
 - ✓ Presentación Primer Comité Asesor de Abastecimiento Alimentario.
 - ✓ Carta de invitación recorrido de relanzamiento del Circuito BiciBogotá Región.
 - ✓ Oficio de convocatoria al Primer Comité Asesor de Abastecimiento Alimentario.
 - ✓ Documentos ABC del Plan de Abastecimiento Alimentario; BiciRegión y Plan de Seguridad Hídrica de la Región Central.
 - ✓ Guía para la implementación del Programa de Orden y Aseo
 - ✓ Índice de Suficiencia Alimentaria de la Región Central
 - ✓ Fisiología poscosecha y su aplicación en la reducción de pérdidas de guayaba y plátano
 - ✓ Presentaciones
- Durante la vigencia 2024, se elaboraron ciento veintidós (122) comunicados de prensa publicados en el portal web y enviados a los medios de comunicación (locales, regionales y nacionales), que dan cuenta de las actividades misionales y administrativas que desarrolla la RAP-E Región Central. Pueden ser consultadas a través de: <https://regioncentralrape.gov.co/noticias/>





Productores de Neiva se capacitan en nuevas tecnologías agrologísticas

Nov 13, 2024

Con un enfoque innovador y transformador, los actores del sector agroalimentario del Huila se sumergieron en una formación única...



En Tunja, la RAP-E inició los talleres de formación en prácticas agrícolas sostenibles

Nov 7, 2024

Los actores de las cadenas de abastecimiento alimentario del departamento participaron activamente en una formación...



IX Encuentro Iberoamericano de Turismo Rural: "los turistas ya no buscan destinos de sol y playa, quieren descubrir vivencias, territorios donde se produce cacao, café, donde hay artesanías y folclor"

Nov 7, 2024

Este encuentro se ha consolidado como un espacio esencial para fortalecer el turismo rural, un sector estratégico para la...



Habitantes del Meta intercambiaron material reciclable por alimentos de la Región Central

Nov 5, 2024

Cambio Verde: proyecto de la RAP-E que la apuesta a la sostenibilidad y el fortalecimiento agrícola en la región, sigue dejando...



"El café del Tolima construye paz y transforma vidas": Adriana Magali Matiz, gobernadora del Tolima

Nov 5, 2024

Según datos de la Secretaría de Desarrollo Económico del Tolima, la 2ª Feria Internacional del Café registró ventas cercanas a...



La RAP-E busca conectar el campo y la ciudad con políticas agroalimentarias innovadoras

Nov 1, 2024

El encuentro virtual reunió a actores clave de las cadenas de abastecimiento alimentario de la Región Central, así como a la red...



"El objetivo central es que la economía campesina sea el eje del ordenamiento territorial y del desarrollo rural": RAP-E

Sep 23, 2024

- El Foro de Compras Públicas en Tolima fue una plataforma clave para la reactivación económica del sector agropecuario,...



Corredor de Páramos: la apuesta interinstitucional para proteger los ecosistemas de alta montaña de la Región Central

Sep 23, 2024

El Ministerio de Ambiente y Desarrollo Sostenible, a través del Fondo para la Vida y la Biodiversidad, aprobó el proyecto...



Paisaje Productivo Sostenible Hortofrutícola de la Región Central, una acción colectiva por el cuidado ambiental

Sep 19, 2024

En un recorrido por los departamentos de Cundinamarca, Huila y Tolima, representantes de la Agencia de Cooperación Italiana para...



Comunidades Energéticas: clave en la transición hacia fuentes de energía sostenibles

Sep 19, 2024

En un nuevo "hablamos" sobre "Sostenibilidad Energética desde las Comunidades", organizado por la Secretaría Distrital de...



Territorios de la Región Central en emergencia por incendios: urge implementar un sistema de alertas tempranas

Sep 18, 2024

- La Región Administrativa y de Planeación especial (RAP-E) Región Central hace un llamado a la cooperación nacional para...



Se firma convenio para la conservación del Páramo de Guerrero

Sep 17, 2024

-El proyecto, que contará con una inversión total de \$3.153 millones de pesos, tiene como objetivo conservar al menos 784...



Las comunidades, actores clave en la transición energética justa en Colombia

May 29, 2024

La RAP-E enfatiza la necesidad de una consulta permanente con las comunidades locales, asegurando que sus voces y necesidades...



¡Círculo BiciBogotá Región sigue rodando y toma un nuevo impulso!

May 25, 2024

Con la presencia del alcalde Mayor de Bogotá, Carlos Fernando Galán, el director del Instituto Distrital de Turismo, Andrés...



La RAP-E y la Región Metropolitana unen fuerzas en pro del desarrollo territorial

May 21, 2024

Líderes regionales y nacionales se dieron cita en el encuentro 'Desafío Región Metropolitana: actores clave para el acercamiento...



Memorando de Entendimiento con Cámara de Comercio Árabe Colombiana, clave para exportación de productos agrícolas hacia países árabes

Ago 15, 2024

El Memorando de Entendimiento suscrito entre la RAP-E Región Central y la Cámara de Comercio Árabe Colombiana, tiene como...



La Región Central se prepara ante la probable llegada del Fenómeno de La Niña

Ago 14, 2024

Para el mes de septiembre se esperan precipitaciones por debajo de lo normal en gran parte de la Región Central. Es fundamental...



Con el apoyo de la RAP-E, el Tolima avanza en la implementación de Compras Públicas Locales

Ago 11, 2024

La implementación de esta ley busca promover la inclusión de productos y servicios locales en las compras gubernamentales...



Gobernador del Huila y Gerente de la RAP-E, unidos por el desarrollo integral de la Región Central

Jul 29, 2024

En un encuentro clave, el gerente de la RAP-E Región Central, Ricardo Agudelo Sedano, y el gobernador del Huila, Rodrigo...



Gerente de la RAP-E propone avanzar en el "Pacto Agroalimentario: Por la seguridad alimentaria y la competitividad de la Región Central"

Jul 23, 2024

Esta apuesta de desarrollo económico regional busca mejorar las condiciones de los productores agropecuarios y generar...



Las asociaciones, actores claves en el desarrollo del proyecto 'Cambio Verde' de la RAP-E Región Central

Jul 17, 2024

En Cajicá (Cundinamarca) una asociación de recicladores le apuesta a 'Cambio Verde' como el modelo de economía circular que...





Vuelta Bogotá Non Stop 2024, un desafío para conquistar los 300 kilómetros del Circuito BiciBogotá Región

May 18, 2024

El recorrido que se llevará a cabo el 1 y 2 de junio, abarca desde los cerros orientales del Distrito hasta la ruralidad del sur...



RAP-E Región Central y Agencia Italiana de Cooperación para el Desarrollo logran histórico acuerdo por 3,9 millones de euros para el desarrollo rural

May 16, 2024

El proyecto denominado "Innovación Rural y Sostenible para el Desarrollo Regional bajo Condiciones de Variabilidad Climática" se...



La primera entidad pública supradepartamental de país continúa fortaleciendo su talento humano

May 16, 2024

Desde la Gerencia se destaca la trayectoria y experiencia de las dos nuevas funcionarias. Bogotá, D. C., 14 de mayo de 2024. El...



Avanza agenda de cooperación para la Seguridad Alimentaria China – Colombia – Región Central.

May 15, 2024

En la Embajada de la República Popular China en Colombia, se socializó un hito en materia de innovación tecnológica, estrategia...



La RAP-E fortalece su capacidad institucional

May 8, 2024

Los profesionales que ingresan a ser parte de la Dirección Administrativa y Financiera y, de la Oficina Asesora de Planeación...



Exitosa jornada de Cambio Verde en Cajicá

May 8, 2024

El encuentro permitió el intercambio de 174,8 kg de material reciclable por 291 kg de productos agrícolas frescos, beneficiando...



Mujeres de la Región Central: claves para el desarrollo territorial alrededor del agua

Abr 27, 2024

En el reciente Congreso Nacional de Adecuación de Tierras, celebrado en Duitama, Boyacá, el papel fundamental de la mujer en la...



Inicia la segunda fase de Cambio Verde, para intercambiar material reciclable por alimentos frescos

Abr 26, 2024

En esta segunda fase, la iniciativa se centrará en disminuir las pérdidas de alimentos perecederos en las zonas estratégicas de...



RAP-E plantea reorganización en la asignación de recursos del Sistema General de Participaciones y el Sistema General de Regalías

Abr 25, 2024

En el marco de la sexta Audiencia Pública de Regiones Autónomas "Una salida para el Desarrollo, la Riqueza y la Paz en..."



Nuevo clúster para impulsar la economía del sector recreo deportivo en Bogotá – Región

Abr 24, 2024

Este clúster se suma a los 16 establecidos por la Cámara de Comercio de Bogotá desde el 2012, mediante los cuales se fomenta la...



La RAP-E Región Central anuncia estrategias de gestión frente a la crisis del agua

Abr 20, 2024

Las medidas buscan asegurar la sostenibilidad del recurso vital en las comunidades afectadas de Bogotá, Boyacá, Cundinamarca,...



En la FILBo, Ricardo Agudelo Sedano, gerente de la RAP-E dialogó sobre las estrategias de ahorro de agua para Bogotá y la Región Central

Abr 19, 2024

El espacio convocado por el diario El Espectador, se centró sobre la urgente necesidad de adoptar medidas de gestión y educación...



1 millón de turistas no residentes llegarán a la Región Central en el 2025

Mar 26, 2024
Con el Plan regional de Turismo, la Entidad busca alcanzar este objetivo, alienado con la meta del Gobierno Nacional,...



En esta Semana Santa, recorre en bici la Región Central de Colombia

Mar 26, 2024
Con 11 rutas que serpentean a través de los paisajes más emblemáticos de Bogotá, Boyacá, Cundinamarca, Huila, Meta y Tolima,...



La RAP-E hace un llamado a la acción frente al nivel de los embalses en el centro del país

Mar 22, 2024
La Región Administrativa y de Planificación Especial (RAP-E) Región Central, pone a disposición de sus asociados: Bogotá,...



Deshidratador hortofrutícola en El Espinal, Tolima, funciona con energías renovables

Mar 22, 2024
Con la implementación de esta tecnología, 50 familias campesinas aprovechan los excedentes y residuos de producción de sus...



En el Día Mundial del Agua, la RAP-E reitera su compromiso con la conservación del recurso hídrico

Mar 21, 2024
Esta fecha se celebra cada 22 de marzo, como una medida para concientizar acerca del cuidado de los recursos hídricos a nivel...



Listos los prediseños de cables aéreos para 18 familias productoras de plátano en el Huila

Mar 21, 2024
La Región Administrativa y de Planificación Especial (RAP-E) y la Corporación Colombiana de Investigación Agropecuaria...



Las riquezas turísticas de la Región Central sobresalen en la Vitrina Turística Ansto 2024

por admin | Mar 1, 2024 | Noticias
La edición 43 del evento comercial de turismo más importante del país que se desarrolla bajo el lema "Colombia abierta al mundo" tiene como nación y departamento invitado a Puerto Rico y Narriño, respectivamente. Bogotá, D. C., 29 de febrero de 2024. Del 28 de febrero...



El gobernador Carlos Amaya, nuevo presidente de la Junta Directiva de la RAP-E

por admin | Feb 28, 2024 | Noticias
Su elección se dio en el marco de la primera sesión ordinaria de la Junta Directiva de la Entidad donde asistieron los directores, secretarios y secretarías de Planeación de los territorios, quienes fungen como delegados de los mandatarios y mandatarias. La RAP-E...



Ricardo Agudelo Sedano, gerente de la RAP-E, presentó las aguestas 2024 ante la Junta Directiva de la Entidad

por admin | Feb 28, 2024 | Noticias
La Junta Directiva está integrada por los mandatarios y mandatarias de Bogotá, Boyacá, Cundinamarca, Huila, Meta y Tolima, territorios Región Central. La sesión ordinaria concluyó con un balance positivo, ratificando la visión regional de la Entidad, que busca...



RAP-E y Secretaría de Planeación, Prospectiva y TIC del Tolima articulan acciones para el bienestar y desarrollo del centro del país

por admin | Feb 27, 2024 | Noticias
El encuentro que se realizó en las instalaciones de la Gobernación del Tolima reunió a los equipos técnicos de ambas entidades. Ibagué, 26 de febrero de 2024. Ricardo Agudelo Sedano, gerente de la Región Administrativa y de Planificación Especial (RAP-E), su equipo...



Secretaría de Planeación Distrital y RAP-E, aliados por el desarrollo de Bogotá y la Región Central

por admin | Feb 21, 2024 | Noticias
El encuentro se llevó a cabo en las oficinas de la secretaría y reunió a líderes y equipos técnicos de ambas entidades. Bogotá, D. C., 21 de febrero de 2024. El gerente de la Región Administrativa y de Planificación Especial (RAP-E), Ricardo Agudelo Sedano y el...



Yamir López, nuevo director Técnico de la RAP-E Región Central

por admin | Feb 20, 2024 | Noticias
En las instalaciones de la RAP-E, en Bogotá, Ricardo Agudelo Sedano, gerente de la entidad, posesionó al nuevo funcionario. El acto contó con la presencia del ingeniero Carlos Andrés Amaya Rodríguez, gobernador de Boyacá quien destacó la trayectoria y el liderazgo del...

- Se editaron y publicaron un total de veintitrés (23) columnas de opinión del gerente, Ricardo Agudelo Sedano, en la página web del periódico El Espectador. De igual manera, se replicaron en nuestra página web (<https://regioncentralrape.gov.co/la-rap-e-en-medios/>) como se observa en la siguiente imagen:

Columnas de Opinión



La reforma al Sistema General de Participaciones: un paso hacia la descentralización y la equidad territorial

Dic 16, 2024



La emergencia invernal en Colombia: una oportunidad para fortalecer nuestra seguridad hídrica

Nov 21, 2024



Pérdidas y desperdicios de alimentos: una urgencia que no podemos ignorar

Nov 12, 2024



Colombia: entre un corto circuito y un apagón

Oct 21, 2024



COP16: un llamado a hacer la Paz con la naturaleza

Oct 8, 2024



RAP-E, 10 años construyendo región

Sep 26, 2024



El Poder de las Regiones: Clave para Combatir el Hambre en Colombia

Jul 19, 2024



En busca de la reforma agraria prometida

Jul 10, 2024



¡Vamos a consolidar a la Región Central como un destino turístico para el mundo!

Jul 5, 2024



¡Vamos a recuperar nuestros ecosistemas de alta montaña!

Jun 27, 2024



Feminicidio en Colombia, un grito silenciado que exige acción

Jun 20, 2024



Integración y asociatividad: el inevitable futuro de las regiones

Jun 13, 2024



«Cambio Verde: El Trueque Ecológico que Transforma Comunidades»

May 29, 2024



El relanzamiento de un sueño llamado BiciBogotá Región

May 22, 2024



Cambio climático: los desafíos en los planes de desarrollo territorial

May 15, 2024

- En total, durante la vigencia se realizaron 4.513 publicaciones en Instagram, X, Facebook, YouTube y TikTok (promedio). Los posts en estas redes sociales requirieron la conceptualización y diseño de piezas gráficas y audiovisuales, para socializar los proyectos de forma más creativa. Considerando las tendencias actuales y los distintos grupos de interés. A continuación, se especifica el número de publicaciones por red social y se anexan pantallazos de las mismas:

Tabla 12. N° de publicaciones por red social


RED SOCIAL	NÚMERO DE PUBLICACIONES
Facebook	917
Instagram	1.062
X	2.300
TikTok	72
YouTube	162

Facebook: <https://www.facebook.com/share/f4rMxqFfMBACok9C/?mibextid=LQQJ4d>

La Región Central está con **Jorge Emilio Rey Ángel y 4 personas más.**
29 de dic. de 2024 · 🌐

¡Es momento de nuevos retos!

Pedalea por los 300 km de nuestro circuito 'BiciBogotá Región' y vive la aventura en los paisajes de la #RegiónCentral. Una experiencia para conectar con la naturaleza. 🍂



elpais.com
Pedalear más allá de la Bogotá urbana: 300 kilómetros para entregarse a los alrededores de la capital

👍👏 8 2 veces compartido





Me gusta Comentar Enviar Compartir

La Región Central está con **Jorge Emilio Rey Ángel y Gobernación de Cundinamarca.**
7 de dic. de 2024 · 🌐

¡Un gran paso por nuestros páramos y el agua de la Región Central!

En #Fómeque, municipio que concentra la mayor proporción de área del Páramo Chingaza, oficializamos la firma del proyecto 'Corredor de Páramos'. Con una inversión de \$90.000 millones, este convenio se enfocará en la recuperación y conservación de los ecosistemas de alta montaña en Chingaza, Sumapaz, Guerrero y Guacheneque.

Junto a Ministerio de Ambiente y Desarrollo Sostenible, Gobernación de Cundinamarca y Conservación Internacional Colombia, trabajamos por la seguridad hídrica y la protección de los ecosistemas de nuestra #RegiónCentral.


👍 4

La Región Central está con **Gobernación del Huila.**
21 de nov. de 2024 · 🌐

#Huila es hora de #CambioVerde 🌱🇨🇴

Nos vemos mañana desde las 8:00 a. m. y hasta la 1:00 p. m., te estaremos esperando en la Plaza de Banderas de la Gobernación del Huila

Alista tu material reciclable cómo: plástico, cartón, papel y latas 🗑️ y hagamos un trueque por alimentos frescos de la #RegiónCentral



Neiva Huila
¡Ven e intercambia tu reciclaje por productos frescos cultivados en la región!

Fecha: viernes 22 de noviembre
Lugar: Plaza de Banderas de la Gobernación del Huila (carrera 4 entre calles 8va y 9na)
Hora: 8:00 a.m. - 1:00 p.m.

👍 4 1 vez compartido

La Región Central 10 de sep. · 🌐

#10AñosConstruyendoRegión | Junto a Conservación Internacional Colombia, el Ministerio de Ambiente y Desarrollo Sostenible y la Gobernación de Cundinamarca, nos unimos para proteger los ecosistemas de Alta Montaña de la #RegiónCentral. 🌿💧

Descubre más sobre nuestro proyecto 'Corredor de Páramos' en Cambio. ¡Una apuesta clave por nuestro futuro y la conservación del agua!

Lee el artículo aquí:



cambiocolombia.com
Corredor de Páramos: la gran apuesta para proteger los ecosistemas de alta montaña de la Región Central | Ca...

Tú, Viviana Blanco y 4 personas más
Me gusta Comentar Enviar Compartir

La Región Central está con Gobernación de Cundinamarca y 3 personas más. 14 de sep. · 🌐

Continuamos nuestro recorrido por la #RegiónCentral con la Corporación Italo - Latinoamericana. Avanzamos en el reconocimiento del paisaje productivo hortofrutícola

En esta etapa, visitamos el municipio de 'Fusagasugá', donde la Asociación de Productores de Cafés Especiales 'Asoprocafés' nos reiteró la importancia de la asociatividad y la producción de frutas y hortalizas, para fortalecer a los productores del centro del país 🌿🍌



La Región Central está con Gobernación del Tolima y 5 personas más. 20 de jul. · 🌐

#20DeJulio Un día para recordar la valentía y el sacrificio de nuestros próceres que lucharon por la libertad de nuestra nación. Que su legado nos inspire a seguir construyendo un país con regiones unidas, prósperas y en paz.



Tú, Silvia Blanco y 4 personas más 3 veces compartido

La Región Central 28 de jul. · 🌐

El café es una de las insignias de la #RegiónCentral 🇨🇴

Visitamos la tienda de #Promisión del Huila, ubicada en la ciudad de #Neiva donde descubrimos diferentes tipos de café de origen y su método de preparación ☕😊

#CafeLovers #Colombia #CafeColombiano #TradiciónColombia



La Región Central 13 de ago. · 🌐

Nuestro gerente, Ricardo Agudelo Sedano, presentó a María Constanza García, ministra de Transporte (Ministerio de Transporte Colombia) y a Martha Coronado, directora de la Unidad de Planeación de Infraestructura de Transporte - UPIIT, la Red ILE (Infraestructuras Logísticas Especializadas) de la Región Central, con la que buscamos:

- Optimizar y disminuir costos de operación
- Garantizar que el producto cumplan con la calidad y especificaciones del mercado destino
- Reducir los daños que se ocasionan en el producto previo a llegada a los puntos de comercialización (acopio, transporte y descargue).



La Región Central está con Gestión del Riesgo de Desastres de Boyacá. 29 de ago. · 🌐

¡Gracias a Gestión del Riesgo de Desastres de Boyacá por acompañarnos en la formulación del proyecto de sistema de alertas tempranas para eventos hidrometeorológicos, el cual incluye acciones de mitigación de riesgo basado en ecosistemas, mejora de las capacidades institucionales y comunitarias para responder a las inundaciones y avenidas torrenciales! Juntos, estamos fortaleciendo la conservación ambiental y potenciando nuestras capacidades para enfrentar inundaciones y avenidas torrenciales en escenarios de adaptación al cambio climático en la #RegiónCentral 💧🇨🇴

Fotografías de: grboyaca

La Región Central 25 de jul. · 🌐
Tamales, lechona y joropo, algunas de las tradiciones que nos permiten celebrar ser llanero. 🇨🇴 🇪🇨
Hoy festejamos a nuestra tierra de montañas, festivales, artesanías, leyendas y mitos 🍷
¡Feliz día del #Llanero! 🍷❤️



Tú, Silvia Blanco y 7 personas más
Me gusta Comentar Enviar Compartir

La Región Central 11 de jul. · 🌐
¡Colombia y Arabia unidos por el desarrollo de la #RegiónCentral! 🇨🇴 🇪🇨
Firmamos Memorando de Entendimiento con la Cámara de Comercio Árabe Colombiana - CCAC para promover la competitividad y la mejora en la calidad de vida del centro del país 🍷

En el encuentro, participaron Cecilia Porras Erasto, presidente CEO de la CCAC y, Ricardo Agudelo Sedano, gerente RAP-E.
A través de esta articulación se trabajará en el fortalecimiento de canales de comercialización, coordinación institucional, desarrollo agropecuario y la competitividad regional, entre otros. 🍷
#EstamosConstruyendoRegión



La Región Central está con Gestión del Riesgo de Desastres de Boyacá. 29 de ago. · 🌐
¡Gracias a Gestión del Riesgo de Desastres de Boyacá por acompañarnos en la formulación del proyecto de sistema de alertas tempranas para eventos hidrometeorológicos, el cual incluye acciones de mitigación de riesgo basado en ecosistemas, mejora de las capacidades institucionales y comunitarias para responder a las inundaciones y avenidas torrenciales! Juntos, estamos fortaleciendo la conservación ambiental y potenciando nuestras capacidades para enfrentar inundaciones y avenidas torrenciales en escenarios de adaptación al cambio climático en la #RegiónCentral 🌧️ 🇨🇴



La Región Central está con Gobernación del Tolima y 9 personas más. 30 de may. · 🌐
¡Comprometidos con el desarrollo agrícola del centro del país! 🇨🇴 🇪🇨
Desde #Villavicencio, en las instalaciones de la Gobernación del Meta, iniciamos el 1er 'Comité Asesor de Abastecimiento Alimentario de la #RegiónCentral' para el periodo 2024.
Dialogamos sobre las principales apuestas y proyectos a desarrollar durante este cuatrienio, que beneficien a los más de 750.000 campesinos y campesinas de la #RegiónCentral. 🍷



La Región Central 24 de may. · 🌐
¿Listos para vivir la travesía? 🇨🇴 🇪🇨
Nuestro #CircuitoBiciBogotáRegión que conecta a #Bogotá y #Cundinamarca, hace parte del programa 'BiciRegión'. 🍷
¡Promovemos el turismo de aventura y naturaleza, así como el uso de la bici como un medio de transporte y recreación! 🍷
Desliza para conocer más detalles del Circuito 🍷



La Región Central 18 de may. · 🌐
Realizamos mesa de trabajo con la Alcaldía Villa de Leyva, en cabeza de su mandatario, Víctor Gamboa, con el objetivo de seguir impulsando y fortaleciendo el turismo en el centro del país 🍷
Buscamos avanzar conjuntamente en la implementación de energías sostenibles en la ruta 'Caminos de Arcilla', de nuestro programa BiciRegión 🍷
#EstamosConstruyendoRegión





La Región Central está con Jorge Emilio Rey Ángel y Gobernación de Cundinamarca. 27 de mar. -

#EnBicisPorLaRegiónCentral | ¡Ánimate a recorrer por dos de nuestras rutas que te cautivarán y te conectarán con la naturaleza! 🚲 🌿

Las rutas Güeche y del Colibrí te sorprenderán con sus paisajes imponentes, el canto de las aves y la gastronomía que ofrecen 🍷 🍷

En #SemanaSanta #CundinamarcaTeEspera 🍷 🍷



La Región Central 14 de mar. -

¡Comprometidos con la conservación del recurso hídrico de la #RegiónCentral! 💧

El equipo técnico de la RAP-E y su gerente, Ricardo Agudelo Sedano, participaron de la sesión ampliada de la Junta Directiva del Fondo de Agua Bogotá-Región.

Durante el encuentro, el directivo de la primer entidad supradepartamental del país mencionó: "estos eventos entre iniciativas de responsabilidad privadas, públicas y comunitarias merecen replicarse en todo el país. En la Región Central tenemos la mitad de los páramos de Colombia. Nos interesa mucho fortalecer este tipo de espacios que buscan asegurar el agua para todos".



La Región Central 8 de mar. -

#BM | Hoy, resaltamos la fuerza, la resiliencia y los logros de las mujeres en su lucha por la igualdad. 🌸

Reconocemos su papel fundamental en la sociedad y queremos seguir trabajando a su lado por un futuro equitativo para la #RegiónCentral 🍷



La Región Central 5 días -

Presentamos a la Secretaría de Planeación Distrital los avances y proyectos de la RAP-E en materia de abastecimiento, turismo e innovación, entre otros, con los cuales se busca el bienestar de los más de 16 millones de habitantes de la #RegiónCentral



La Región Central 19 de feb. -

Nuestro gerente, Ricardo Agudelo Sedano, se reunió con el secretario de Ambiente de Cundinamarca, Diego Leandro Cárdenas, con el propósito de socializar las acciones que la entidad adelanta desde su eje Sustentabilidad Ecosistémica y Manejo de Riesgos, en pro de la conservación y preservación del recurso hídrico. 💧

#EstamosConstruyendoRegión



La Región Central 14 de feb. -

¡Entidades públicas y privadas unidas por la sostenibilidad ambiental de Cundinamarca y sus territorios aledaños!

Nuestro gerente, Ricardo Agudelo Sedano, acompañó la firma oficial del instrumento de cooperación entre la Corporación Autónoma Regional de Cundinamarca - CAR y el Fondo de Agua de Bogotá - Agua Somos que busca promover la protección ambiental, seguridad hídrica, acción climática y soluciones basadas en la naturaleza.

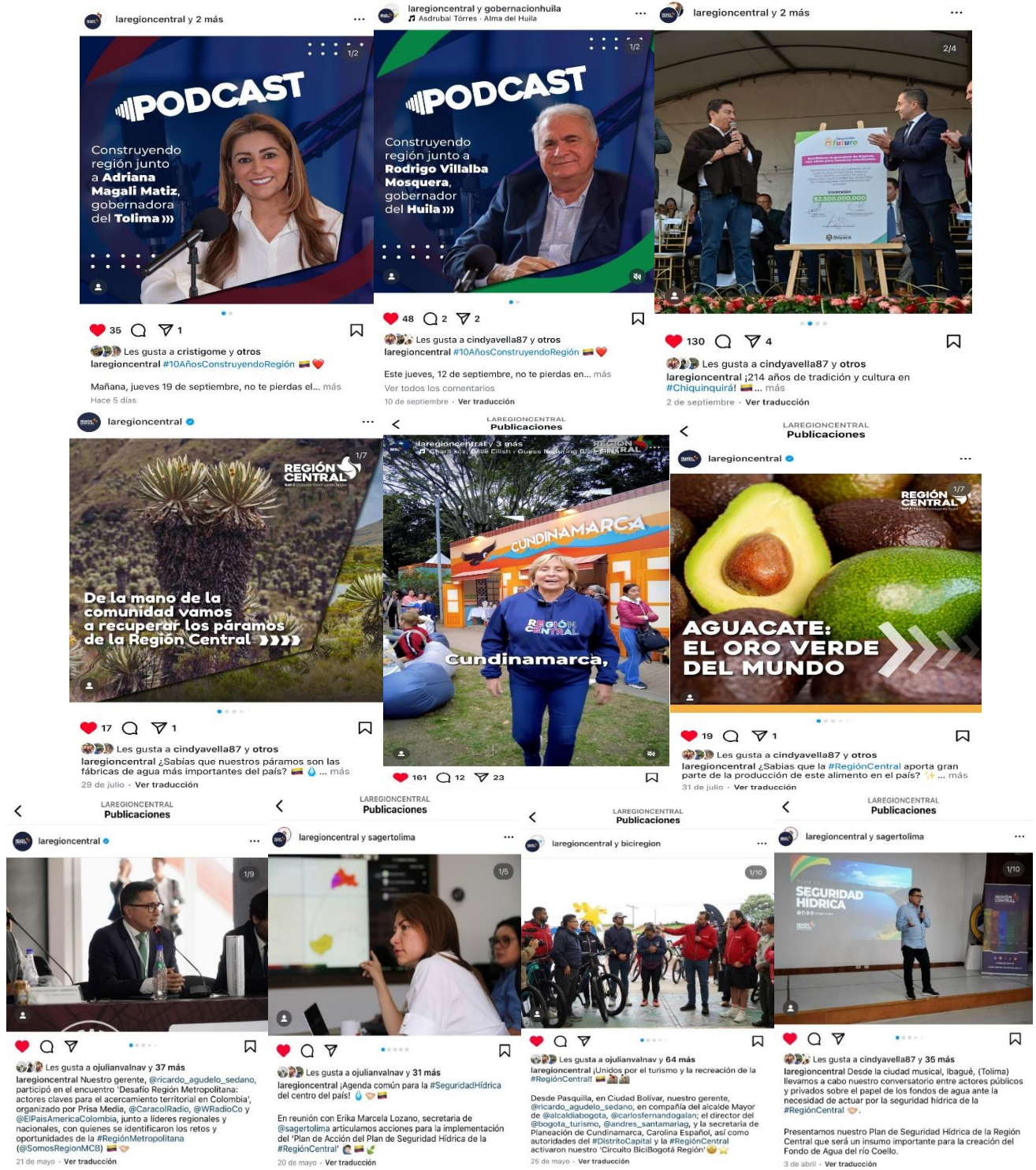
Al encuentro también asistieron representantes de Coca Cola, Postobón, Alquería y Bavaria, entre otros.

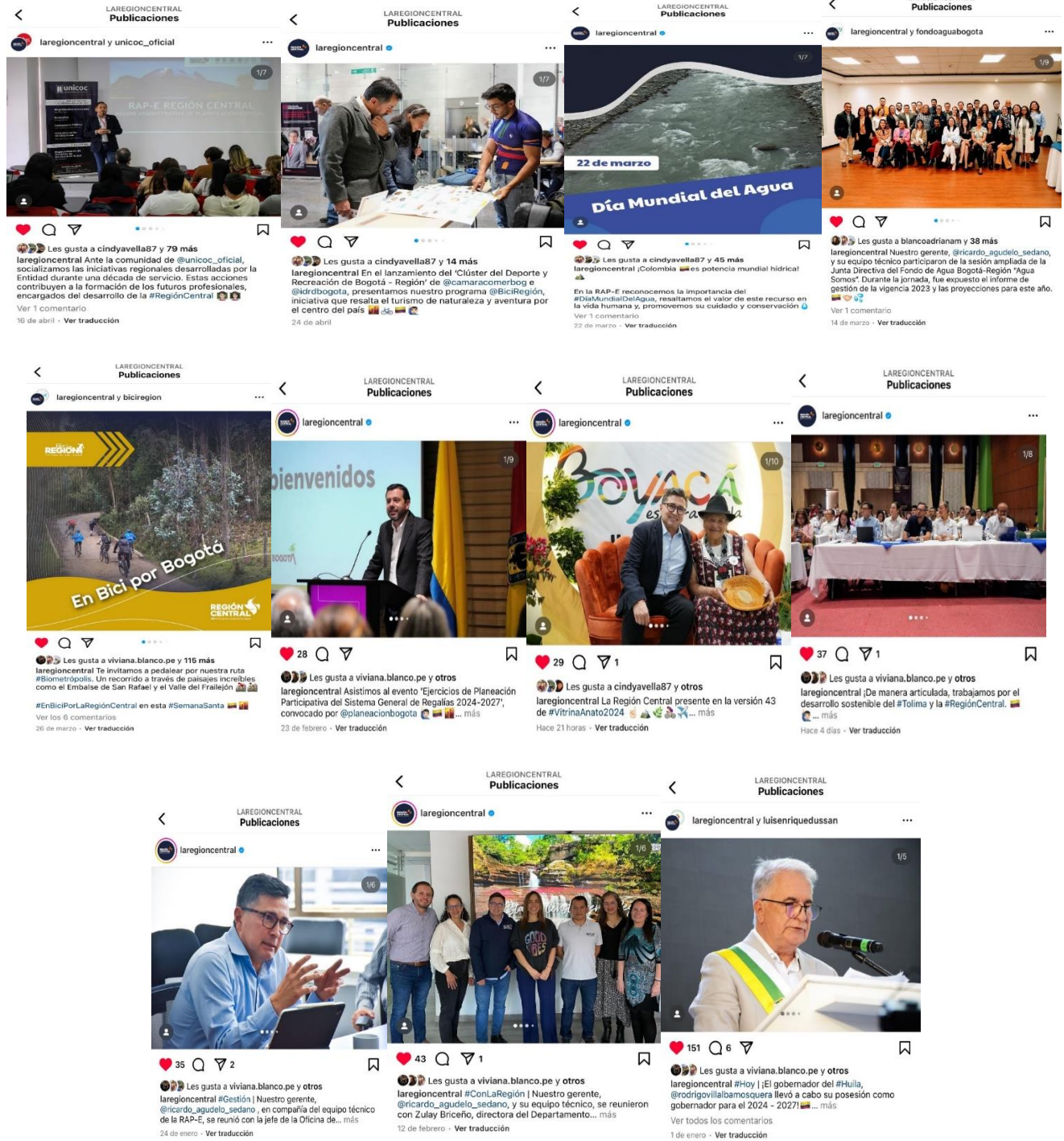





Instagram: <https://www.instagram.com/laregioncentral?igsh=MThoNW50dTdqZzVvcg==>







TikTok: <https://www.tiktok.com/@laregioncentral? t=8laQgQo3TYE& r=1>





X: <https://x.com/laregioncentral?s=11&t=DFybkhYA6FdffF6An7fz-Q>

RAP-E Región Central @LaRe... · 20/12/24
#Gestión | Realizamos un encuentro virtual con delegados y representantes de: @china_embajada; la Universidad Agrícola del Sur de China; @MinAgricultura; @gobertolima; @GobMeta; @Asocentro_ y @FEDEARROZGREMIO, entre otros 🇨🇵 🇨🇳

Buscamos identificar un plan de acción entre ambos países para desarrollar la investigación y gestión del conocimiento para potenciar la seguridad alimentaria 🌾



RicardoAgudeloSedano y 4 más

RAP-E Región Central @LaRe... · 24/12/24
Feliz Navidad para todos los habitantes de la #RegiónCentral 🎄❤️

Deseamos para ustedes unas fiestas llenas de amor, paz y felicidad 🥰🌟 que este sea el motivo que nos siga impulsando para hacer de nuestra región un territorio más sostenible 🎄📦



RAP-E Región Central @LaReg... · 29/11/24
Durante el encuentro, se desarrolla un taller clave sobre estrategias políticas, culturales, económicas y sociales para potenciar el turismo en el #Tolima. ¡Construyendo juntos el futuro turístico de la región! 🇨🇵🇨🇳



Secretaría de Cultura y Turismo del Tolima y 3 más

RAP-E Región Central @LaReg... · 10/12/24
#Gestión | Acompañamos la realización de la gala de reconocimiento 'La Igualdad es el Sello de Bogotá' organizada por la @secredistmujer, que se llevo a cabo en las instalaciones de la @Unijaveriana con el propósito resaltar el compromiso de los actores del sector privado en la [Mostrar más](#)



RicardoAgudeloSedano y 2 más

RAP-E Región Central @LaRegi... · 27/11/24
Nos encontramos en el municipio de El Espinal (Tolima), realizando, junto a la comunidad y la alcaldía de El Espinal, una nueva jornada de #CambioVerde 🌱👤

Trae tú material reciclable a la Estación Férrea del municipio y lleva a cambio frutas, verduras y hortalizas cultivadas por manos campesinas de la #RegiónCentral 🙌👉

Te esperamos hasta la 1:00 p. m. 🇨🇵



Gobernación del Tolima y 4 más

RAP-E Región Central @LaReg... · 22/11/24
#Turismo | Si eres operador, prestador de servicios o haces parte del gremio turístico, te invitamos a participar en la socialización de nuestra 'Visión Turística a 2035' 🇨🇵🌟

📅 : 26 de Nov.
🕒 : 8:00 a.m.
📍 : Calle 34 C 32 - 15 barrio San Fernando, Villavicencio

Inscríbete en [Mostrar más](#)



Turismo del Meta y Gobernación del Meta

RAP-E Región Central @LaRe... · 10/05/24

#AEstaHora | Participamos de la Mesa de Agricultura y Alimentación que reúne a actores del sector, quienes conocerán por parte de Rossella Bottone, directora Adjunta para Colombia del Programa Mundial de Alimentos (@WFP_Colombia) los resultados del estudio: 'Evaluación de... [Mostrar más](#)



WFP Colombia - Programa Mundial de Alimentos

1 1 2 154

RAP-E Región Central @LaRegionCentral

"Vamos a promover este circuito **#BiciBogotáRegión**, conectarlo con toda la Región Central. Esto nos va a ayudar a tener una articulación más fluida y desarrollar más oportunidades. Felicitaciones a todo el equipo por el relanzamiento de este circuito": [@CarlosFGalan](#), alcalde Mayor de [@Bogota](#)



Carlos F. Galán y 6 más

2:56 p.m. · 25/05/24 De Earth · 104 visualizaciones

2 Reposts 5 Me gusta

RAP-E Región Central @LaRegionCentral

#Gestión | Continuamos trabajando, de manera articulada, con nuestros territorios asociados para fomentar prácticas de sostenibilidad agrícola responsable.

Junto con la [@SecAmbienteBoy](#) y la [@SecAgroBoyaca](#) aunaremos esfuerzos por el diseño y puesta en marcha de estrategias que beneficien a los campesinos y campesinas de la [#RegiónCentral](#)



Secretaría Ambiente y Desarrollo Sostenibil... y 3 más

6:44 a.m. · 17/05/24 De Earth · 145 visualizaciones

2 Reposts 6 Me gusta

RAP-E Región Central @LaRe... · 30/04/24

#AEstaHora | Desde las instalaciones de [@unicafam](#) y, en compañía, de [@CotelcoBogota](#), iniciamos nuestro evento 'Socialización: Visión Turística de la Región Central a 2035', estrategias para alcanzar un escenario óptimo como destino sostenible de alto valor agregado.

Ingresar... [Mostrar más](#)



Unicafam y Cotelco Bogotá Cundinamarca

1 6 6 173

RAP-E Región Central @LaRe... · 25/04/24

#EstamosConstruyendoRegión | Desde Neiva (Huila), nuestro gerente, [@Ragudelos](#), participa en la 6ta Audiencia Pública sobre **#RegionesAutonómicas**, liderada por el presidente del Congreso, [@IvanNameVasquez](#), en la que se abordan las principales dificultades que han tenido los... [Mostrar más](#)



Gobernación del Huila y 7 más

1 8 8 309

RAP-E Región Central @LaRe... · 17/04/24

Participamos en la conferencia 'Autonomía para la Equidad, el Desarrollo y la Democracia' liderada por Darío Restrepo, director de la Misión de Descentralización [@DNP_Colombia](#). Estos espacios permiten dialogar sobre los retos y oportunidades para la descentralización en el país... [Mostrar más](#)



dnp.colombia y RicardoAgudeloSedano

1 2 4 281

RAP-E Región Central 21.867 posts

Posts Respuestas Multimedia Me gusta

RAP-E Región Central @LaRe... · 28/03/24

#BoyacáEsParaVivirla | "La Tierra de la Libertad" tiene en sus raíces gran variedad de tradiciones que han forjado el desarrollo del país 🇨🇴

¡No te quedes sin visitar **#Boyacá** en esta **#SemanaSanta**! Conoce toda su programación aquí:



De boyaca.gov.co

1 12 19 1,3k

RAP-E Región Central 21.867 posts

Posts Respuestas Multimedia Me gusta

RAP-E Región Central @LaRe... · 29/03/24

#BoyacáEsParaVivirla | Pedalea esta **#SemanaSanta** por **#Boyacá** y enamórate de su gente, su tradición, su gastronomía y su cultura ancestral 🇨🇴 🚲

Las rutas 'La Libertad' y 'Caminos de Arcilla' te esperan con gran variedad de actividades para realizar, visita el 'Paso del Ángel' y... [Mostrar más](#)



Gobernación Boyacá y 31 más

1 11 13 1,4k

RAP-E Región Central 21.867 posts

Posts Respuestas Multimedia Me gusta

RAP-E Región Central @LaRe... · 19/03/24

En el **#DíaDelHombre**, celebramos la fuerza, la resiliencia y el compromiso de aquellos que contribuyen cada día a construir región 🇨🇴

¡Feliz día a todos los hombres que inspiran con su ejemplo y liderazgo! 🇨🇴 🇨🇴 🇨🇴



Alcaldía de Bogotá y 9 más

1 6 14 1k

The collage consists of nine screenshots from the Instagram profile of RAP-E Región Central (@LaRegionCentral). The posts are as follows:

- Post 1 (Top Left):** A post from 27/02/24 about a visit to the Parque Natural Regional Vista Hermosa in Guatavita. It mentions the Secretary of the Environment and has 4 replies, 11 likes, and 259 views.
- Post 2 (Top Middle):** A post from 26/02/24 about a meeting with the Tolima government. It mentions the Regional Manager @Ragudelos and the Secretary of Planning, Prospectiva and TIC @gobertolima. It has 6 replies, 13 likes, and 496 views.
- Post 3 (Top Right):** A post from 26/02/24 about a meeting with the Tolima government. It has 6 reposts and 13 likes.
- Post 4 (Middle Left):** A post from 10/02/24 about a meeting with the Regional Manager @Ragudelos and the Secretary of Planning, Turismo and Innovation @PlaneacionBog. It has 5 replies, 9 likes, and 193 views.
- Post 5 (Middle Middle):** A post from 15/02/24 about a meeting with the Regional Manager @Ragudelos and the Secretary of Planning, Turismo and Innovation @PlaneacionBog. It has 2 replies, 2 likes, and 56 views.
- Post 6 (Middle Right):** A post from 11/01/24 about a meeting with the Regional Manager @Ragudelos and the Secretary of Planning, Turismo and Innovation @PlaneacionBog. It has 1 reply, 1 like, and 137 views.
- Post 7 (Bottom Left):** A post from 11/01/24 about a meeting with the Regional Manager @Ragudelos and the Secretary of Planning, Turismo and Innovation @PlaneacionBog. It has 1 reply, 1 like, and 137 views.
- Post 8 (Bottom Middle):** A post from 11/01/24 about a meeting with the Regional Manager @Ragudelos and the Secretary of Planning, Turismo and Innovation @PlaneacionBog. It has 1 reply, 5 likes, 6 hearts, and 172 views.
- Post 9 (Bottom Right):** A post from 11/01/24 about a meeting with the Regional Manager @Ragudelos and the Secretary of Planning, Turismo and Innovation @PlaneacionBog. It has 1 reply, 5 likes, 6 hearts, and 172 views.

YouTube: https://youtube.com/@laregioncentral?si=AqBBui_IgECG5Gh



La Región Central

@laregioncentral • 1,09 K suscriptores • 630 videos

#SoyRegiónCentral | Somos la primera región legalmente constituida en Colombia con el ... más

regioncentralrape.gov.co y 3 enlaces más

Suscrito

Inicio Vídeos Shorts En directo Pódcasts Listas Comunidad

Más recientes Populares Más antiguos



Foro de Compras públicas en Tolima, clave para la reactivación de la economía...
4 visualizaciones • hace 2 horas



Corredor de Páramos: la apuesta para proteger los ecosistemas de alta montaña...
7 visualizaciones • hace 7 horas



Paisaje Hortofrutícola de la Región Central: una acción colectiva por el cuidado...
47 visualizaciones • hace 3 días



'El Tolima, después de 162 años, tiene a una mujer gobernando': Adriana Magali Matiz...
105 visualizaciones • hace 3 días



Comunidades Energéticas: clave en la transición hacia fuentes de energía...
9 visualizaciones • hace 3 días



Región Central en emergencia por incendios: urge implementar un sistema de alertas...
11 visualizaciones • hace 5 días



Se firma convenio para la conservación del Páramo de Guerrero
22 visualizaciones • hace 5 días



Productores de Boyacá y Cundinamarca, protagonistas del paisaje productivo...
48 visualizaciones • hace 7 días





"Yo quiero que me recuerden como un buen señor": Rodrigo Villalba, gobernador del...

202 visualizaciones • hace 10 días



Deshidratador solar en El Espinal, Tolima, un hito tecnológico en el centro del país

123 visualizaciones • hace 10 días



Inicia la primera fase del Proyecto 'Paisajes Sostenibles' en la Región Central

22 visualizaciones • hace 13 días



RAP-E Región Central: 10 años construyendo región

34 visualizaciones • hace 2 semanas



La RAP-E hace un llamado a la acción urgente frente al impacto del paro de...

25 visualizaciones • hace 2 semanas



La RAP-E y la Provincia Administrativa y de Planeación del Sumapaz articulan esfuerzos

20 visualizaciones • hace 2 semanas



Asompro de Oro: mujeres rurales que le aportan a la transformación agrícola del...

21 visualizaciones • hace 1 mes



Organizaciones sociales y comunidades marcan el rumbo del recurso hídrico en el...

24 visualizaciones • hace 1 mes



RAP-E y secretarías del Meta colaboran en proyectos estratégicos para el desarrollo...

8 visualizaciones • hace 1 mes



Avanza Memorando de Entendimiento entre RAP-E y Cámara de Comercio Árabe...

27 visualizaciones • hace 1 mes



La Región Central se prepara ante la probable llegada del Fenómeno de La Niña

22 visualizaciones • hace 1 mes



Con el apoyo de la RAP-E, el Tolima avanza en la implementación de Compras Públicas...

29 visualizaciones • hace 1 mes



La RAP-E y la Secretaría de Desarrollo Económico de Bogotá acercan productores...
1 visualización • hace 20 minutos



Con su experiencia, la RAP-E entra a ser parte de la Alianza Logística Regional...
15 visualizaciones • hace 5 días



#JuntosPorElAgua | ¡Debemos actuar!
18 visualizaciones • hace 9 días



Avanza la constitución del Fondo de Agua del Río Coello en el Tolima
16 visualizaciones • hace 12 días



La RAP-E hace un llamado a la acción frente al nivel de los embalses en el centro del país
36 visualizaciones • hace 2 semanas



Turistas eligen la Región Central en Semana Santa
78 visualizaciones • hace 2 semanas



1 millón de turistas no residentes llegarán a la Región Central en el 2026
34 visualizaciones • hace 3 semanas



Uno de los propósitos de la RAP-E es la conservación del agua
10 visualizaciones • hace 3 semanas



¡Desde el #PáramoDeChingaza, celebramos el #DíaMundialDelAgua!
35 visualizaciones • hace 3 semanas



Listos los prediseños de cables aéreos para 18 familias productoras de plátano en el...
18 visualizaciones • hace 3 semanas



Deshidratador hortofrutícola en El Espinal, Tolima, funciona con energías renovables
30 visualizaciones • hace 3 semanas



En el Día Mundial del Agua, la RAP-E reitera su compromiso con la conservación...
20 visualizaciones • hace 3 semanas



Gerente de la RAP-E dialogó sobre las estrategias de ahorro de agua para la Región Central
13 visualizaciones • hace 1 mes



En riesgo la producción de alimentos en la Región Central
42 visualizaciones • hace 1 mes



Con el Circuito BiciBogotá Región, la RAP-E impulsa a Bogotá como destino de clase mundial
27 visualizaciones • hace 1 mes



Gran Mercado Campesino en el Parque de la 93
176 visualizaciones • hace 1 mes



Con su experiencia, la RAP-E entra a ser parte de la Alianza Logística Regional...
17 visualizaciones • hace 1 mes



#JuntosPorElAgua | ¡Debemos actuar!
23 visualizaciones • hace 2 meses

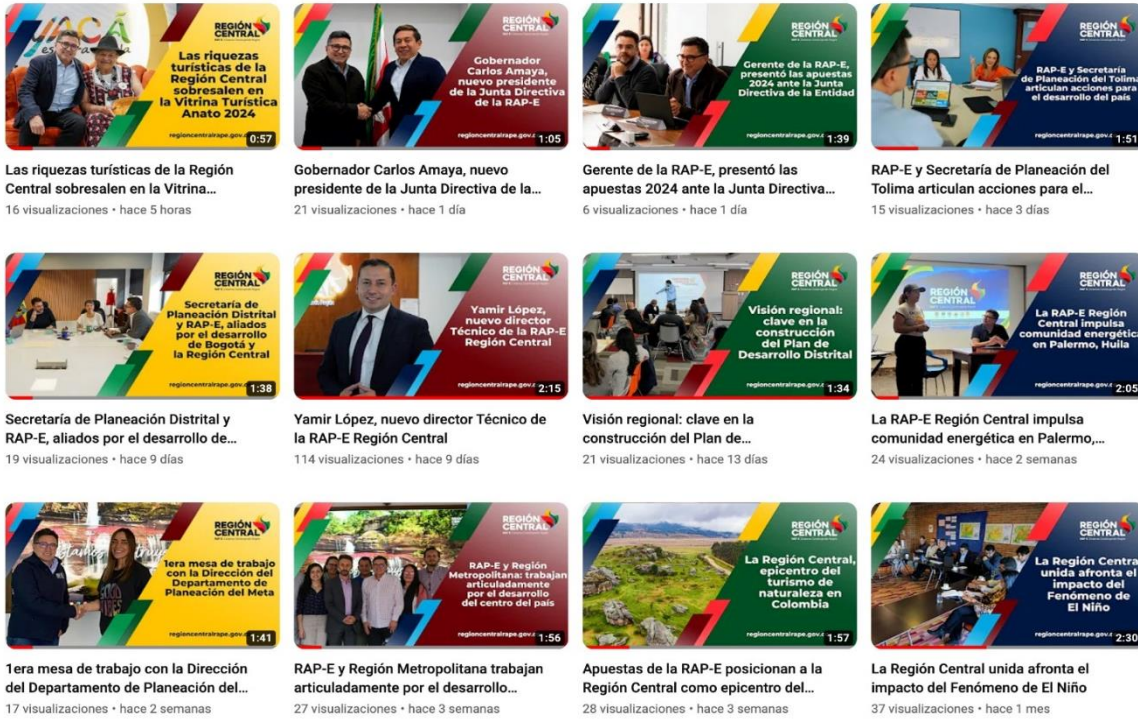


Avanza la constitución del Fondo de Agua del Río Coello en el Tolima
20 visualizaciones • hace 2 meses



La RAP-E hace un llamado a la acción frente al nivel de los embalses en el centro del país
38 visualizaciones • hace 2 meses





- Con corte a diciembre del 2024, se registraron doscientas sesenta y cinco (265) publicaciones en medios de comunicación locales, regionales y nacionales, bajo la estrategia de free press (difusión gratuita de las noticias que evidencian la gestión de la Entidad). Algunas de estas notas fueron replicadas en el portal web oficial de la Entidad, en el siguiente link: <https://regioncentralrape.gov.co/la-rap-e-en-medios/>



Con Pibank ahorras de verdad Cuenta Pibank **13%** www.pibank.co

Los vinos, jaleas y arequipes de guayaba que están preparando las mujeres del Meta

Más mujeres en el Meta están atendiendo la pérdida de la poscosecha de guayaba en el Meta

Daniella P. Rodríguez - 23 de agosto de 2024



Región Central se prepara para los inminentes riesgos del fenómeno de La Niña

Se estima que, con la llegada de La Niña, las precipitaciones en varias zonas de Cundinamarca aumentan hasta en un 70%.

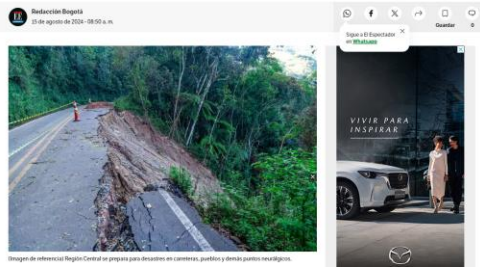


Imagen de referencia Región Central se prepara para desastres en carreteras, puentes y demás puntos estratégicos.



Inicio > Nacional > Artículo

Nacional

RAP-E Región Central celebra 10 años de construcción regional con grandes proyectos de impacto económico, social y ambiental

Con 10 años de trayectoria, la RAP-E Región Central ha demostrado ser un motor clave para el desarrollo sostenible y la integración de los territorios.



periodicodemetameta.com/turismo-en-bici-alimentos-y-ordenamiento-del-agua-planes-de-la-rap-e-en-el-meta/

Turismo en bici, alimentos y ordenamiento del agua, planes de la RAPE-E en el Meta



© Ricardo Agudelo, director de la RAP-E Cundinamarca y el secretario de Agricultura del Meta, Andrés Perdo Romero.

RAP-E fortalece vínculos con nuevas administraciones y enfrenta desafíos regionales

Protección ambiental y gestión de recursos hídricos son prioridades de la RAP-E para garantizar un futuro sostenible



Protección ambiental y gestión de recursos hídricos son prioridades de la RAP-E para garantizar un futuro sostenible

Caracol Radio | Sebastián Olmos | 20/08/2024 - 16:03 h COT

Boyacá • Ricardo Agudelo Sedano, gerente de la Región Administrativa y de Planeación Especial (RAP-E), que comprende los departamentos de Boyacá, Cundinamarca, Meta, Tolima, Huila y la ciudad de Bogotá, ha rescatado la estrecha colaboración que se ha logrado con los nuevos gobernadores y alcaldes de la región. Desde el momento en que fueron elegidos, la RAP-E ha trabajado de la mano con estas administraciones para asegurar que los planes de desarrollo de cada territorio estén alineados con las prioridades y

Lo más leído

Racionamiento de agua en Bogotá: así funcionará esta semana ¿cuándo inicia todos los días?

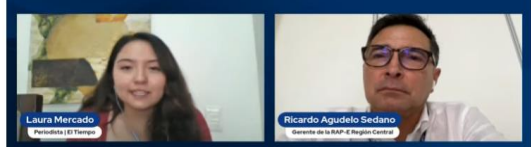
Programa habría sido adquirido a través de una llamada de atención, ENB

Así es el millonario proyecto para recuperar los páramos que abastecen de agua a Bogotá y la región

de la rape región central que es la entidad

Subscribete a nuestro canal www.youtube.com/entimepo

Serán intervenidas 9.000 hectáreas en total, con ayuda de la comunidad y de distintos expertos. FOTO: RAP-E Región Central



de la rape región central que es la entidad

Tiene un costo de más de 90.000 millones de pesos y se implementará durante dos años y medio en las zonas de Chingaza, Sumapaz, Guacheneque y Guerrero.



Últimas Noticias Opinión Política Judicial Economía Mundo Bogotá Deportes Colombia + 20 English

Vuelve el Circuito Bici Bogotá Región, El único de Latinoamérica

Este circuito cuenta con una extensión de más de 300 kilómetros en toda Bogotá y pueden asistir todo tipo de personas.

Redacción Bogotá 28 de mayo de 2024 - 08:33 p. m.



Los recorridos se llevarán a cabo el sábado 25 de mayo a las 10:00h. Foto: SMO

Plan DIRECTOS EL ESPECTADOR

Inscríbete a nuestros Newsletters

Conoce nuestra oferta de newsletters e infomate de manera útil y personalizada desde tu correo electrónico.

Hay en El Espectador

Citytv

¡Bici Bogotá Región! un viaje en bicicleta al...
Seis presentes maravillosos para...
Recomendamos ver de...
Veredales informales...
Viernes, 7 de junio de 2024

Medio Ambiente 29 de Mayo, 2024

'Bici Bogotá Región': un viaje en bicicleta al corazón de la naturaleza

La iniciativa busca incentivar el cuidado del medio ambiente y al deporte sostenible. Además, pretende impulsar la economía en Bogotá y Cundinamarca.



Recomendados (8 hoy)

City

Los 700 Caminos y Muevas Balcas de Bogotá para...
Avanza el Plan Escudo por puente del Sagrado Corazón
Respetados 7 de junio 2024
¿Cayó delincuentes que hurtó camión con...
Justicia 7 de junio 2024
Seis presentes

AGRONEGOCIOS

Agricultura Mascotas Clima Tecnología Finca Mercados Remedios Comentarios Agenda Precios Videos

Agrosavia y Rap-e lideran un proyecto para reducir pérdidas de alimentos en el país

El proyecto tiene como objetivo transformar la cadena de suministro del plátano y reducir drásticamente el desperdicio de alimentos

Por: Juan Sebastián Tinoco Acosta - 09 de abril de 2024



2 tiquetes por menos

CARACOL RADIO

Programas

Aumentan los riesgos en la producción de alimentos del centro del país, ¿por qué?

El gerente de la Región Administrativa y de Planificación Especial (RAPE), Ricardo Agudelo, advierte que las condiciones climáticas actuales podrían desencadenar un desabastecimiento de alimentos, lo que, a su vez, causaría un importante aumento de precios en la canasta familiar



gana hasta 30% de bono adicional

Lifemiles para viajar

Eco de Cundinamarca

PERIÓDICO AL SERVICIO DEL PRIMER DEPARTAMENTO DEL PAÍS

La RAP-E Región Central anuncia estrategias de gestión frente a la crisis del agua.

27 de abril de 2024 - por el director Tito Marino Rodríguez



DESCUBRE BION3 DEFENSAS MULTIVITAMINICO CON PROBIOTICOS

Redacción Bogotá 24 de abril de 2024 - 10:25 a. m.

Región Central alertó de riesgo en la producción de alimentos por crisis climática

La RAP-E Región Central, hizo un llamado a la acción coordinada entre las autoridades locales, prestadores de servicios y la comunidad para mitigar el impacto y asegurar la disponibilidad de alimentos en la región.



Bono de millas

Más millas para seguir explorando el mundo

Inscríbete a nuestros Newsletters

Revistalaregion.com

CRISTO NOTICIAS POLITICA PODCAST-RBN CULTURA DEPORTE

Viernes, 29 Marzo 2024 11:27

DESHIDRATADOR HORTOFRUTÍCOLA EN EL ESPINAL, TOLIMA, FUNCIONA CON ENERGÍAS RENOVABLES
Escrito por revistalaregion.com

Valora este artículo (0 votos)



1011 POSITIVA

EN ESTA SEMANA SANTA, RECORRE EN BICI LA #REGIÓNCENTRAL DE COLOMBIA



Comunicado de prensa | Marzo 26, 2024 | 224 vistas

La Región Central invita a todos los amantes del ciclismo y a quienes buscan una experiencia única en esta Semana Santa, a explorar el sistema de rutas BioRegión. Estas 11 biomarcas, diseñadas bajo estándares internacionales, trazan un recorrido que abarca más de 827 kilómetros. A lo largo de estos itinerarios, atravesarán 26 municipios y descubrirán los tesoros de más de 54 destinos turísticos.

Ruta Biomarcas: Comprende un recorrido por la naturaleza de los centros orientales de Bogotá a través de fascinantes paisajes en medio del páramo, donde entre paisajes únicos y colores, se logran en los ecosistemas productores de agua y servicios ecosistémicos para los habitantes de la capital del país, con la posibilidad de asistir un servicio de colé bilia o un oso de anteojos.

La Última
Por tu último momento

INICIO MENA ACTUALIDAD JUDICIAL REGIONAL POLÍTICA DEPORTES INTERNACIONAL SALUD

Inicio » Regional » Listos prediseños de cables aéreos para 18 familias productoras de plátano en...



Listos prediseños de cables aéreos para 18 familias productoras de plátano en el Huila

Boyacá

Noticias En Exc

RAP-E refuerza su compromiso con la conservación del agua en el Día Mundial del Agua

Deja un comentario / Por Lorena / 22/03/2024



790 AM
BOGOTÁ - COLOMBIA, 01 Marzo 2024

AL AIRE

INICIO ECONOMICAS PROGRAMAS EVENTOS VIDEOS AUDIOS

Compartir Tweet + Compartir

Economía | 29 Febrero 2024 | Por: Ecos del Combeima

El gobernador de Boyacá, Carlos Amaya, nuevo presidente de la Junta Directiva de la RAP-E



MIÉRCOLES, MARZO 1, 2024

EL DIARIO

ED TURNO POLÍTICA MEDIO AMBIENTE DEPORTES CULTURA OPINIÓN EDIY SALUD

Inicio » Medio Ambiente » Más de 8.700 incendios forestales se han presentado en la Región Central

Más de 8.700 incendios forestales se han presentado en la Región Central

Por: EL DIARIO Boyacá | enero 26, 2024

1.438 Suscriptores

SÍGUENOS

13.200 Fans 961 Seguidores 4.760 Seguidores 18.000 Suscriptores





- Durante la vigencia se desarrollaron treinta y siete (37) consejos de redacción para el diseño y puesta en marcha del Plan Estratégico de Comunicaciones 2024, en los que participan los contratistas profesionales y de apoyo que diseñan, estructuran, desarrollan y socializan las distintas actividades contempladas en el Plan para la actual vigencia.
- Durante la vigencia, se registraron 205.417 visitas al portal web: <https://regioncentralrape.gov.co/>, según las métricas emitidas a través de Google Analytics.





PROYECTOS

La Región Administrativa de Planificación Especial RAP-E Región Central, ejecuta proyectos de inversión regional que son aprobados por la Junta Directiva, como producto de la convergencia de acuerdos regionales de dos o más de las Entidades Territoriales asociadas a la RAP-E Región Central. Actualmente los proyectos que se encuentran en ejecución son los siguientes:



La RAP-E Región Central viene formulando el Plan de Abastecimiento Alimentario 2019 - 2030, con el propósito de consolidar un sistema de abastecimiento eficiente, sostenible y saludable para el centro del país, sustentado en la mejora de la productividad rural, la dinamización de los equipamientos, la generación de valor agregado local y la implementación de cadenas de producción.



BiciRegión busca incentivar el biciturismo en los departamentos de Bogotá, Boyacá, Cundinamarca, Huila, Meta y Tolima, promoviendo los atractivos turísticos y la riqueza natural propias de estos territorios.

CONOCE MÁS



Cambio Verde disminuye el porcentaje de disposición de residuos sólidos de los territorios, contribuyendo a la mitigación del impacto generado por estos y otorgándoles valor en forma de puntos verdes que permiten mejorar el acceso a alimentos por medio de una jornada de mercado para las comunidades de bajos ingresos.



Medio: Soho

Julio 12 de 2024

¿Sabía que existe un sistema de bicirutas que abarca Bogotá y los departamentos de Cundinamarca, Boyacá, Tolima, Huila y Meta?

Fuente:
<https://www.soho.co/que-pasa/estilo-de-vida/articulo/en-bicicleta-por-region-central-de-colombia/202322/>



Medio: Boyacá 95.6 FM

Julio 08 de 2024

La RAP-E espera retroalimentación del sector para el plan turístico con visión a 2035

Fuente:
<https://956fm.boyaca.gov.co/la-rap-e-espera-retroalimentacion-del-sector-para-el-plan-turistico-con-vision-a-2035/>



Medio: Semana

Julio 02 de 2024

El ambicioso proyecto de \$90.000 millones para recuperar páramos que surten de agua a Bogotá, Cundinamarca y Meta

Fuente:
<https://www.semana.com/nacion/bogota/articulo/el-ambicioso-proyecto-de-90000-millones-para-recuperar-paramos-que-surtan-de-agua-a-bogota->

- Conceptualización y diseño de ochocientos catorce (814) piezas gráficas de comunicación interna y externa (presentaciones, fechas especiales, boletín mensual (<https://regioncentralrape.gov.co/boletin-el-territorio-2/>), noticias de gestión, piezas de cumpleaños, fondos de pantalla computadores, portadas de reels, documentos de socialización de planes y proyectos, e invitaciones a reuniones, etc.). A continuación, algunas de estas:



Consejos para gestionar mejor el tiempo en el trabajo

- Usa una agenda digital o física para organizar tus tareas y plazos, evitando depender solo de la memoria.
- Divide tu jornada laboral en bloques según su dificultad o prioridad.
- Fija tus objetivos SMART diarios: específicos, medibles, alcanzables, relevantes y con un tiempo definido para motivarte y estimularte.
- Prioriza tus tareas comenzando por las más importantes y conoce las horas de mayor rendimiento.
- Establece plazos realistas, organiza adecuadamente el trabajo y reserva un margen para imprevistos.

Lo que debes saber del Proyecto de Paisajes Sostenibles en la Región Central

Un paisaje sostenible es un modelo de planificación y gestión del territorio que busca el equilibrio entre el aprovechamiento sostenible de los recursos naturales y el bienestar de los habitantes.

Circuito BiciBogotá Región

Con Destino al Corazón de Colombia

El Circuito BiciBogotá Región impulsa la reactivación económica y promueve la visibilidad de las áreas rurales de Bogotá.

Andrés Santamaría
Director Instituto Distrital de Turismo

Recorre más de 40 atractivos turísticos de Bogotá y Cundinamarca

¡TRANSFORMEMOS JUNTOS EL TURISMO CON HERRAMIENTAS TECNOLÓGICAS!

UNETE A NUESTRO TALLER VIRTUAL GRATUITO

'INTELIGENCIA ARTIFICIAL PARA EL TURISMO'

FECHA: MIÉRCOLES, 23 DE SEPTIEMBRE
HORA: 9:00 A. M.

¡REGÍSTRATE AQUÍ!

LA INNOVACIÓN TECNOLÓGICA PUEDE LLEVAR TUS SERVICIOS A UN NIVEL SUPERIOR Y BRINDAR EXPERIENCIAS INOLVIDABLES A LOS TURISTAS.

Entre mayo y julio, ustedes demostraron un verdadero compromiso con su bienestar, cumpliendo o superando las asistencias mínimas en nuestras actividades deportivas.

Ricardo Agudelo Sedano
Gerente

Nidia Esperanza Álvarez Sierra
Profesional del Sistema Integrado de Gestión

Sonia Esperanza Bautista Silva
Profesional de Bienestar Institucional

María Teresa Blanco Peñaranda
Asesora de Comunicaciones

María Esperanza López Mesa
Profesional del Área de Banco de Programas y Proyectos

Martha Liliana Piloniotta Rubio
Jefe Oficina Asesora de Planeación Institucional

¡Cada uno es ejemplo de constancia y dedicación!

La Unidad de Servicios Psicológicos de la Universidad Católica de Colombia y RAP-E Región Central

se unen para ofrecer intervención psicológica individual sin costo a servidores públicos, contratistas y sus familiares.

¿Qué temas puedes abordar?

- Duelos diversos
- Relaciones de pareja
- Crianza de niños y adolescentes
- Crisis emocionales y familiares
- Herramientas de autocuidado para cuidadores
- ¡Y mucho más!

Recuerde: Las terapias psicológicas te proporcionan herramientas valiosas para cualquier etapa de tu vida. Si estás interesado en conocer más sobre los servicios, completa la siguiente encuesta y la profesional Sonia Bautista se pondrá en contacto contigo.

¡Nos vamos de caminata!

Usme nos espera para celebrar **El Amor y la Amistad**

Viernes, 13 de septiembre de 2024
Punto de encuentro: RAP-E
Hora: 7:00 a.m.

¡Ven con energía para disfrutar de una mañana llena de buena vibra y gran compañía!

Taller de Vocería

Exponer con estrategia, un arte para impactar

Tallerista: John H. Barrera

Fecha: martes 27 de agosto
Hora: 2:00 p.m.
Lugar: Sala Agro

Día del Periodista
8 de septiembre

Celebramos a quienes buscan la verdad y la comparten con integridad.

"El periodismo es una labor insaciable que solo puede digerirse y humanizarse por su confrontación desarmada con la realidad."
Gabriel García Márquez.

BiciBogotá

Invitamos a los turistas a que conozcan esta forma de hacer turismo sostenible, procurando el respeto con la naturaleza

Carolina Español
Secretaría de Planeación de Cundinamarca

17 de mayo

Día del Reciclaje

Cada botella de plástico que reciclamos y cada hoja de papel que reutilizamos son un paso hacia un futuro más sostenible. ¡Hagamos del reciclaje una parte esencial de nuestro día a día!

Feliz Día Del Niño y La Niña
27 de abril

A través de la Resolución 4665 del 27 de febrero de 2024, la Superintendencia de Industria y Comercio nos ha concedido el registro de marca:

REGIÓN CENTRAL
RAP. Estamos Construyendo Región

Nuestro logo y slogan no hacen parte de ninguna marca de gobierno de nuestros territorios asociados: Bogotá, Boyacá, Cundinamarca, Meta, Tolima y Tolima.

Te invitamos a conocer el Manual de Identidad Visual:

Ellos no merecen un viacrucis

No al tráfico de fauna silvestre

Ellos no merecen un viacrucis

No al tráfico de fauna silvestre

Pedalea por Cundinamarca

Ruta La Templanza

Vive la aventura de recorrer por 55 km llenos de vegetación y paisajes asombrosos.

Ruta Biometrópolis

Embárcate en una aventura única a través del mítico Valle del Frailejón, en la vía Choachi.

Con nuestro Plan de Seguridad Hídrica para la Región Central buscamos garantizar el acceso a agua potable para los más de 16 millones de habitantes del centro del país. Esta es la hoja de ruta para conservar este recurso de manera sostenible, a 2030.

feliz Cumpleaños departamento del Meta
2 DE JUNIO



BOYACÁ
Ruta Caminos de Arcilla
MUNICIPIOS INVOLUCRADOS
Cachicattará
Santo Salvo
Villa de Leyva
Sibacá
Santanderón
Bogotá
Distancia total: 63 km

¡El respeto y la empatía son nuestros principales valores!

Saluda y despídete de tus compañeros
Llama a tus compañeros por su nombre
Regula tu voz al hablar
Di "por favor" y "gracias"

¡Tu Entorno, Tu Imagen!

En la RAP-E Región Central sabemos que la limpieza es más que una tarea, es el reflejo de nuestro compromiso con la Entidad. Un espacio limpio no solo es más agradable, sino que también habla bien de nosotros como profesionales y como equipo.

Los baños son nuestra carta de presentación. Por eso, queremos recordarte la importancia de mantenerlos impecables.

Comprométete con la limpieza de nuestros sanitarios, inspira a otros con tu ejemplo.

¡Juntos podemos crear un ambiente de trabajo que nos enorgullezca a todos!

300 kilómetros de recorrido
8 segmentos
Más de 42 atractivos en 15 municipios de Cundinamarca y 2 localidades de Bogotá

Segmentos de ruta

- Cañón del río Blanco 50.4 km
- Florecer de La Sabana 39.2 km
- Reto del Campesino 10.6 km
- Montañas legendarias 46 km
- Rocas del origen 50.4 km
- Del campo a la ciudad 40.7 km
- Sendero del trajeño 32.8 km
- Camino del cóndor 34 km

EVENTO HÍBRIDO

Socialización:
Visión turística de la Región Central al 2035, así como las estrategias para llegar al escenario óptimo

- BOGOTÁ D.C.
- BOYACÁ
- CUNDINAMARCA
- HUILA
- META
- TOLIMA

Viernes 26 de abril
9:00 a.m. a 12:00 m.

Unicafam Sede A AR 68 #90-88

Transmisión Via Zoom

CONÉCTATE AQUÍ

¡Celebremos nuestra diversidad y rindamos homenaje a la cultura de Colombia en el Día de la Afrocolombianidad!

Reconocemos y valoramos las contribuciones de la comunidad afrodescendiente

Escanea este código

y descubre más sobre la importancia de esta fecha

BOLETÍN INFORMATIVO
16.2 - Agosto de 2023

Estamos Construyendo Región!

HISTORIAS DE VIDA

A 177 km de la capital del departamento de Boyacá, está ubicado Arzobispo. En este municipio habita y vive una gran variedad de especies de plantas y animales, así como una gran variedad de productos agrícolas, artesanales, gastronómicos, turísticos, etc.

Este es el caso del personaje que se muestra en la imagen. Él es un artesano que se dedica a crear la cerámica tradicional de Arzobispo, una actividad que ha sido transmitida por generaciones.

Duque Ariza y su hijo Alfonso, son artesanos que se dedican a crear la cerámica tradicional de Arzobispo, una actividad que ha sido transmitida por generaciones.

CONSTRUYENDO REGIÓN

Con su experiencia, la RAP-E apoya el fortalecimiento de las juntas asociativas en el país.

El fortalecimiento de las juntas asociativas es una actividad que se realiza en el marco del Plan Regional de Turismo, una estrategia que busca promover el turismo en la Región Central y fortalecer la economía local.

1 millón de turistas no residentes llegarán a la Región Central en el 2025

La RAP-E apoya la formación del Plan Regional de Turismo, una estrategia que busca promover el turismo en la Región Central y fortalecer la economía local.

BOLETÍN
REGIÓN CENTRAL
16.1 - 7 de junio de 2024

Estamos Construyendo Región!

Trabajo articulado para fortalecer el proceso productivo de la papa

La Región Central unida afronta el impacto del Fenómeno de El Niño

La RAP-E Región Central impulsa comunidad energética en Palermo, Huila

RAP-EGRAM

En esta edición, te mostramos los stands de nuestros territorios asociados en Anásto 2024, la feria turística más importante de Colombia.

BOYACÁ

HUILA

Meta

Feliz Cumpleaños

2 DE ABRIL

Mónica Adriana Rodríguez Alvarado
Asesora Control Interno

Hoy, celebramos la maravillosa persona que eres y la alegría que transmites en cada actividad que desarrollas en la Entidad. Que este nuevo año de vida esté lleno de risas, amor y momentos inolvidables.

26 de abril

Día Mundial de la Seguridad y Salud en el Trabajo

¡La Seguridad y Salud en el Trabajo la construimos todos!

¿Cómo?

- Promoviendo hábitos responsables.
- Previniendo lesiones y enfermedades que pueden ser causadas por las condiciones de trabajo.
- Impulsando actividades de bienestar físico, mental y social.

¡Trabajemos juntos para que nuestro sitio de trabajo sea un lugar de paz y tranquilidad!

Ruta Cañón del Combeima

¡Disfruta de un ascenso de 28 km llenos de adrenalina!

Ellos no merecen un viacrucis

No al tráfico de fauna silvestre

¡El respeto y la empatía son nuestros principales valores!

- Saluda y despídete de tus compañeros
- Llama a tus compañeros por su nombre
- Regula tu voz al hablar
- Di "por favor" y "gracias"

¡Feliz cumpleaños gobernador Jorge Emilio Rey!

Hoy es una fecha especial, para celebrar la vida y reconocer su liderazgo y dedicación, que son ejemplo para todos los cundinamarqueses y habitantes de la Región Central.

Que este año esté lleno de éxitos y grandes momentos mientras continúa caminando, escuchando y gobernando en el territorio.

EN COLOMBIA ESTAMOS VIVIENDO EVENTOS DE VARIABILIDAD CLIMÁTICA EXTREMA

El país aún presenta riesgos de incendios forestales y desabastecimiento de agua debido al Fenómeno de El Niño

RECOMENDACIONES FRENTE AL FENÓMENO DE EL NIÑO

Únete a nuestro canal de WhatsApp

escanea el qr y entrarte de todo lo que hacemos en la RAP-E Región Central

Primera Junta Directiva Ordinaria RAP-E 2024

PLAN ESTRATÉGICO DE COMUNICACIONES 2024

EDITORIAL

El llamado a la acción ante la preocupante situación de los embalses en el centro del país

- 6.231 registros audiovisuales (fotografías y videos). Este material multimedia fue el insumo principal para las distintas publicaciones en redes sociales y portal web. Las evidencias se almacenaron en el SharePoint de la Entidad, en la carpeta de Registro de Medios y en los discos duros extraíbles de la Entidad.
- En total, con corte a diciembre de 2024, se estructuraron 241 termómetros de noticias, que consisten en el monitoreo de los principales hechos y gestión en la Región Central. Este listado de noticias fue compartido a todos los funcionarios y contratistas por el grupo de WhatsApp, para su conocimiento y estudio de una posible articulación con la misionalidad de la entidad.



BOGOTÁ



BOYACÁ



CUNDINAMARCA



META



TOLIMA



HUILA

5. DIRECCIÓN DE PLANIFICACIÓN, GESTIÓN Y EJECUCIÓN DE PROYECTOS

5.1. EJE DE COMPETITIVIDAD Y PROYECCIÓN INTERNACIONAL

Según el Plan Estratégico Regional (PER) el eje tiene como elementos que orientan su acción:

Hecho	La Región Central ha logrado activar una comunidad regional del conocimiento basada en la innovación para dinamizar la economía regional.
Objetivo	Impulsar el desarrollo de industrias sostenibles de alto valor agregado en especial el turismo, soportados en una comunidad regional del conocimiento, que dinamicen la economía y con ello generar bienestar económico y social reduciéndose así las disparidades entre los territorios de la región.
Estrategias	<ol style="list-style-type: none"> 1. Especialización (Fomento de la Investigación. Desarrollo e Innovación) 2. Diversificación (Presencia en nuevos mercados) 3. Proyección Internacional
Programas	<ol style="list-style-type: none"> 1. Posicionamiento de la Región como destino turístico 2. Especialización inteligente 3. Fomento de la recreación, el deporte y el alto rendimiento

Ejecución presupuestal del proyecto a 31 de diciembre de 2024

Proyecto	Valor Inversión	Valor Ejecutado	% Ejecución Presupuestal	% Ejecución plan de acción
Posicionamiento de la Región Central como destino turístico sostenible.	\$ 1.150.000.000	\$ 747.093.622	64,96 %	69%

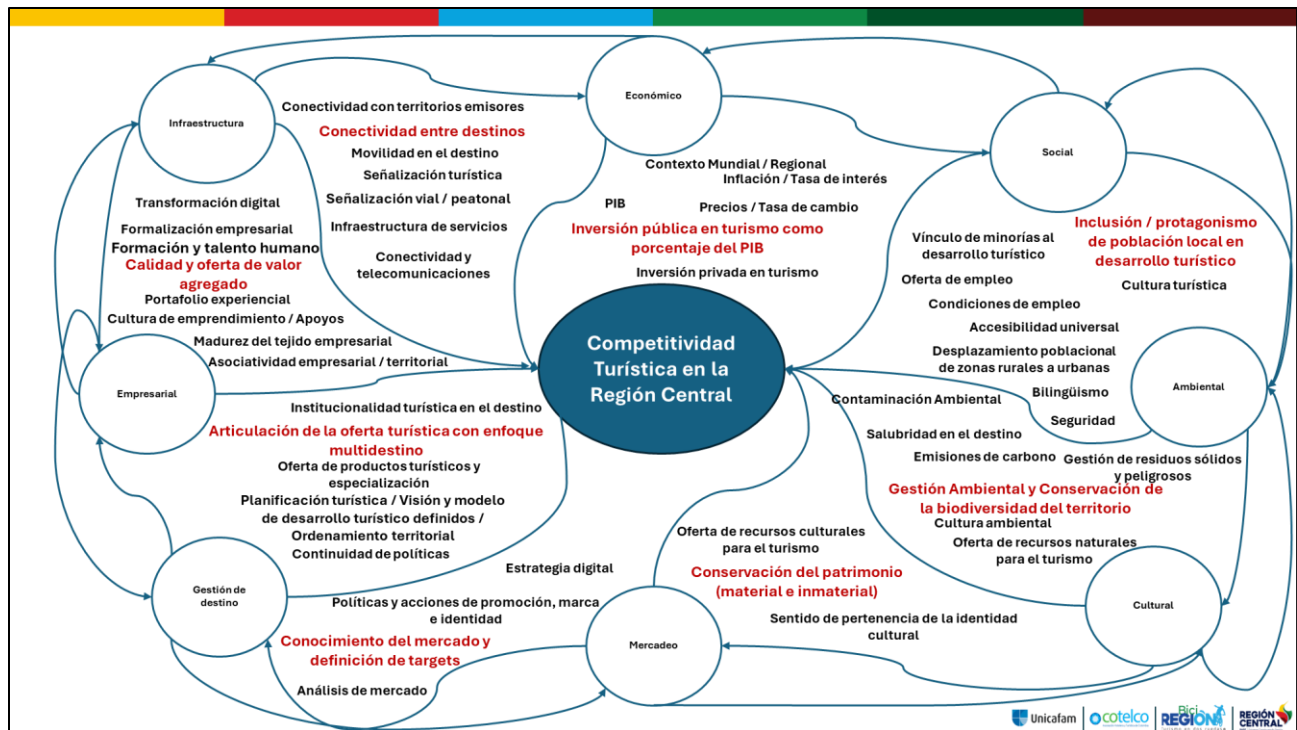
5.1.1. Competitividad e Innovación Regional

Meta producto: Una (1) Agenda de competitividad e innovación de la RAP-E Región Central desarrollada y socializada con los actores territoriales de la Región Central

Entregable: Dos (2) eventos de intercambio de experiencias con los actores territoriales, en torno a la agenda de competitividad de la Región Central.

Se realizó un mapeo de todos los actores públicos y privados que confluyen en el ecosistema sectorial de turismo en la Región Central que nos ha permitido identificar los escenarios en los cuales se establecen intercambios de saberes y experiencias, alianzas sectoriales y acuerdos de gestión interinstitucional, en los cuales la RAP-E Región Central se debe involucrar para maximizar y potenciar las acciones estratégicas que acompañan las iniciativas de desarrollo y crecimiento del turismo como un “clúster” de alto valor agregado.

Gráfico 14: Mapa de actores e interacciones en materia de competitividad turística.



Participación en el primer Consejo Consultivo

Distrital de Turismo 2024: Desde la RAP-E Región Central, participamos en el mes de abril como invitados permanentes en la primera sesión del Consejo Consultivo Distrital de Turismo para la vigencia 2024; espacio clave para intercambiar propuestas y experiencias claves para el desarrollo del turismo en Bogotá y la Región Central. En esta sesión, la RAP-E Región Central presentó, ante esta instancia de articulación y coordinación sectorial, dos apuestas estratégicas de relevancia: I) la necesidad de que Bogotá ejerza dos roles importantes: como destino turístico de alto valor agregado, y que, además, cumpla ese papel de ‘hub’ o receptor de los turistas, nacionales e internacionales, que llegan a Bogotá y se dirigen a los otros territorios de la Región Central. II) la importancia de articular esfuerzos para que Bogotá se conecte con una estrategia multidestino para que turistas nacionales e internacionales conozcan a la Región Central del país en un marco de naturaleza y aventura.



Meta producto: Cinco (5) Acciones de promoción y posicionamiento del sector turismo en la Región Central realizadas.

Entregable 1: Cuatro (4) acciones de promoción y posicionamiento del programa biciregión de la Región Central

Participación en el lanzamiento Iniciativa Clúster del Deporte y Recreación de Bogotá - Región Cámara de Comercio Bogotá: Acompañamos a la Cámara de Comercio de Bogotá en el lanzamiento del nuevo Clúster del Deporte y la Recreación de Bogotá Región, realizado el 24 de abril del presente año. Esta iniciativa innovadora tiene como objetivo fundamental impulsar el crecimiento económico y el desarrollo integral de la industria deportiva y recreativa en la región.

El Clúster del Deporte y la Recreación se perfila como un espacio de colaboración sin precedentes, donde se unen fuerzas entre empresarios, el gobierno, entidades de apoyo y la academia. El propósito principal es generar sinergias que permitan crear un entorno empresarial sólido y competitivo, caracterizado por su talento humano excepcional, infraestructura de primer nivel, modelos de negocio innovadores y sostenibles y, una clara proyección hacia la internacionalización de sus productos y servicios.

Esta iniciativa representa una oportunidad única para fortalecer las empresas y emprendimientos del sector, a través de la oferta de servicios especializados y la promoción de sólidas redes de relacionamiento empresarial. El Clúster está integrado principalmente por empresas relacionadas con la enseñanza deportiva, la gestión de instalaciones deportivas, clubes deportivos, actividades de parques temáticos y de atracciones, actividades recreativas, turísticas y de esparcimiento, entre otras.

Este escenario fue fundamental para el intercambio de saberes y experiencias entorno al desarrollo del sector turístico, y un motor de transformación para la industria, generando un impacto positivo en la economía regional, creando empleos, fomentando el bienestar de la población y posicionando a la Región Central como referentes en el ámbito del turismo deportivo y recreativo, a nivel nacional e internacional.



Impulso al Programa Biciregión en el marco de la Mesa Regional de la Bicicleta: Se llevó a cabo la Mesa Regional de la Bicicleta, el día 26 de Noviembre y el día 5 de diciembre a través de la plataforma Teams. Estos espacios reunieron a delegados de las diferentes secretarías e institutos de turismo de la Región Central. Durante esta reunión, se promovió un diálogo con los asistentes entorno a temas como la programación de actividades de activación, las estrategias de mantenimiento de la señalética y consolidación del programa BiciRegión, así como la integración con operadores turísticos y municipios.

Entregable 2: Un (1) plan de mantenimiento de las rutas del programa BICIREGIÓN ejecutado.

Para ejecutar el plan de mantenimiento de las rutas del programa se perfeccionó contrato con el Fondo de Desarrollo de proyectos de Cundinamarca (FONDECUN). Como resultado durante el último trimestre del año se realizó el levantamiento del estado actual de la señalética de las rutas de bici turismo correspondientes a:

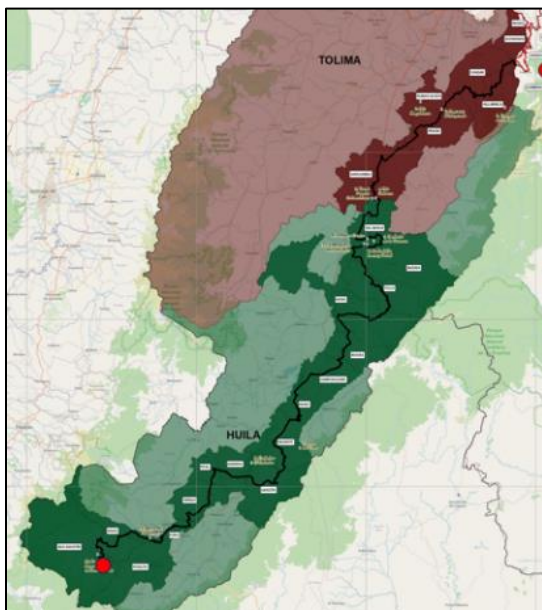
- Ruta Cañón del Combeima (Tolima)
- Ruta de La Templanza (Tolima)
- Ruta Ecorregión La Tatacoa (Huila)
- Ruta Sendas de Agua Torrentes de Paz (Meta)

Esta información será el principal insumo para poder establecer los requerimientos de mantenimiento y realizar el proceso correspondiente en cada territorio.

Meta producto: Dos (2) Diseños de producto turístico realizados

Identificar atractivos turísticos de relevancia estratégica en la Región.

Mapa 1. Ruta Trasandina



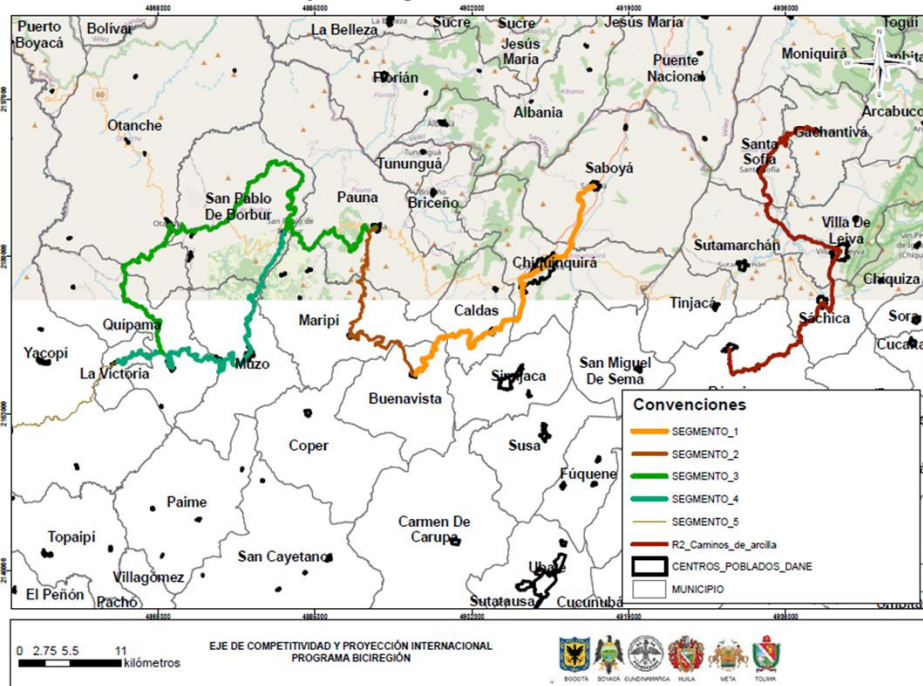
Con corte al 31 de diciembre de la presente vigencia, se han identificado los atractivos turísticos circunvecinos al macroproyecto institucional denominado “Ruta TRASANDINA”, particularmente, los relacionados con los segmentos ubicados en los departamentos del Huila y del Tolima, encontrando 24 municipios de la Región Central asociados a este trazado. Esta identificación preliminar será contrastada con las bases de datos de inventarios turísticos del Viceministerio de Turismo para validar cada atractivo y, así, contar con dicha información como fuente primaria para el desarrollo de los diseños de producto turístico de los segmentos.

En el tercer trimestre en el marco de programa Biciregión (Turismo en dos ruedas), se realizó la asistencia técnica de la ruta de biciturismo del Occidente de Boyacá. Esta actividad permitió identificar un nuevo trazado de ruta para este departamento, involucrando los municipios de Saboyá,

Chiquinquirá, Caldas, Buenavista, Maripi, Pauna, San Pablo de Borbur, Otanche, Quípama, Muzo, La Victoria. Expertos y aficionados a la bici, pedalearán por 257 kilómetros aproximadamente, iniciando en el municipio de Saboyá y culminando en el municipio La Victoria. Durante el recorrido los ciclistas podrán apreciar los paisajes, la cultura y gastronomía propias de la tierra.

En total se identificaron cuatro (4) segmentos cada uno con sus especificaciones técnicas: perfil de elevación, total recorrido, duración, dificultad y atractivos turísticos.

Mapa 2. Segmentos identificados



Meta: Un (1) proyecto regional para la competitividad e innovación de la Región Central presentado

Fueron presentadas ante los secretarios y directores de Planeación de los territorios asociados a la Región Central las propuestas de articulado para cada Plan de Desarrollo Departamental/Distrital, a incluirse en un capítulo de integración regional o en el capítulo independiente del Sistema General de Regalías SGR (a discreción del asociado); cuyo propósito para el eje de Competitividad y Proyección Internacional es inscribir los proyectos para el fortalecimiento de la Región Central en los PDD y, así, obtener una fuente cierta de cofinanciación para dichas apuestas. A la fecha, se ha identificado la presencia explícita de dichas propuestas en los documentos de planes de desarrollo.



Adicionalmente, se realizaron reuniones de presentación del proyecto de la Ruta Trasandina Fase 1 correspondientes a los departamentos de Boyacá y Cundinamarca y, Bogotá D. C., con la finalidad de que se articule a los requerimientos técnicos y necesidades específicas de los asociados. Se sostuvieron reuniones con las secretarías de Planeación de la Gobernación de Cundinamarca, Boyacá y el Distrito Capital, así como con las Secretaría de Turismo de Boyacá, el Instituto Departamental de Cultura y Turismo de Cundinamarca (IDECUT) y el Instituto Distrital de Turismo (IDT). En estas sesiones se presentaron los objetivos y el alcance del proyecto.

Objetivo general:	Aumentar la competitividad y sostenibilidad del biciturismo como actividad estratégica del turismo de naturaleza y aventura en la Región Central.
Objetivos específicos:	<ol style="list-style-type: none"> 1. Mejorar la integración y gestión de los espacios, escenarios y atractivos turísticos, naturales, patrimoniales o culturales, 2. Desarrollar oferta de productos de biciturismo para la explotación comercial sostenible del territorio como destino de naturaleza y aventura.
Alcance	<ol style="list-style-type: none"> 1. Instalar la señalética de la ruta – 1120 señales 2. Realizar proceso de certificación de la ruta – un proceso de certificación de 650 kilómetros 3. Realizar estrategias de divulgación - cuatro (4) campañas 4. Realizar eventos de promoción de recorridos – cuatro (4) eventos 5. Realizar capacitaciones para operadores turísticos – dos (2) cursos de capacitación 6. Realizar espacios de asistencia técnica a los actores de los territorios – ochenta y cuatro (84) asistencias técnicas.

Se cuenta con el Documento Técnico de Soporte del proyecto, el cronograma físico y financiero, y los estudios de preinversión requeridos.

Meta: 100% del Plan estratégico de posicionamiento de marcas de la RAP-E Región Central implementado

Priorizar las acciones de promoción y posicionamiento de la Región Central como destino turístico de naturaleza y aventura.

Durante la vigencia 2024, se adelantaron reuniones de acercamiento y relacionamiento con las autoridades departamentales y distrital responsables del sector turismo, con el propósito de identificar y priorizar las acciones conjuntas para promoción y posicionamiento de la Región Central como un destino turístico de naturaleza y aventura de alto impacto.



El día 4 de agosto de 2024 se tuvo un encuentro con los secretarios de Agricultura, Medio Ambiente y el Instituto de Turismo del departamento del Meta. Estos diálogos marcaron el inicio de una agenda de colaboración que buscó fortalecer el desarrollo regional con este departamento.



La Región Administrativa y de Planeación Especial (RAP-E) Región Central se sumó al 'IX Encuentro Iberoamericano de Turismo Rural', un evento clave que se celebró del 5 al 10 de noviembre en Huila, reuniendo a delegados de 22 países de Iberoamérica y representantes de Colombia. El IX Encuentro Iberoamericano de Turismo Rural reafirmó el compromiso de la RAP-E con el desarrollo del turismo rural como motor de crecimiento económico y cultural, promoviendo experiencias que conectan a las comunidades rurales con visitantes de todo el mundo y fortaleciendo las economías locales.



El 16 de octubre el gerente de la RAP-E Región Central participó en la Primera Mesa Nacional de Concertación para el diseño de instrumentos de planificación turística para Colombia.



Ejecutar un plan de promoción y posicionamiento de la Región Central como destino turístico de naturaleza y aventura.

Promoción de la Región Central como destino turístico de alto valor agregado: en el marco de la semana mayor o Semana Santa, se dispuso una campaña desde la RAP-E Región Central para promocionar la visita a nuestros territorios de la Región Central, particularmente para el desarrollo de actividades turísticas a través de las rutas del programa BiciRegión.



Promoción, divulgación y posicionamiento del biciturismo en la Región Central: Con la presencia del alcalde Mayor de Bogotá, Carlos Fernando Galán; el director del Instituto Distrital de Turismo, Andrés Santamaría; la secretaria de Planeación de Cundinamarca, Carolina Español; y el gerente de la RAP-E Región Central, Ricardo Agudelo Sedano; entre otros delegados del Distrito y el departamento de Cundinamarca, el 25 de mayo, de este año se llevó a cabo un bici recorrido turístico por el segmento “El Sendero del Frailejón”, cuyo propósito fue la activación del Circuito BiciBogotá Región.



Es clave recordar que este circuito perteneciente al programa BiciRegión de la RAP-E Región Central, cuenta con 300 kilómetros alrededor de Bogotá, con más de 42 atractivos turísticos, espacios urbanos, visitas panorámicas de paisajes, ríos, cascadas, gastronomía y un inigualable patrimonio cultural, que están habilitados para que los aficionados a la bici lo recorran y lo disfruten con sus amigos y familiares.



Esta actividad promocional, fue acompañada por las principales autoridades territoriales y por operadores turísticos de la región, permitió posicionar a la Región Central como un destino turístico de alto valor agregado, cuyo epicentro es el cuidado y conservación de la naturaleza, como atractivo y promotor local del turismo.

Promoción de la Región Central como destino turístico de alto valor agregado:

Se participó en una reunión con el alcalde del municipio de Cucunubá, Mario Alexander Bello, para presentarle la oferta de programas y acciones de la RAP-E Región Central, en particular las iniciativas del eje de Competitividad y Proyección Internacional y el programa de BiciRegión: Turismo en Dos Ruedas.

RAP-E Región Central @LaRe... · 24/07/24
 Nuestra región late al ritmo de las ruedas. Desde el transporte diario hasta las aventuras más emocionantes, la bici es nuestra compañera inseparable.
 ¡Unidos, haremos de la #RegiónCentral y del municipio de #Cucunubá un destino predilecto para el turismo en el centro del país!

YAMIR LÓPEZ y 2 más

RAP-E Región Central @LaRe... · 24/07/24
 #GestiónTerritorial | Desde el municipio de Cucunubá (Cundinamarca), nuestro director Técnico, @YamirLopez, se reunió con el alcalde Alexander Bello, con el objetivo de presentar nuestro programa @BiciRegion como una apuesta para impulsar el turismo de naturaleza en el municipio y la región

y demás funcionarios,

Promoción, divulgación y posicionamiento del biciturismo en la Región Central:

De igual manera, se presentó el Programa BiciRegión: Turismo en dos ruedas en el Huila durante la cuarta Feria Internacional de Café, Cacao y Agroturismo, que se llevó a cabo del 12 al 14 de septiembre, con el propósito de posicionar la bicirruta Ecorregión La Tatacoa que inicia en Alpujarra (Tolima) y finaliza en Villavieja (Huila).



Promoción, divulgación y posicionamiento del biciturismo en la Región Central:

Se realizó una publicación el 28 de diciembre en el medio de comunicación EL PAIS titulada “Pedalear más allá de la Bogotá urbana: 300 kilómetros para entregarse a los alrededores de la capital”

América Colombia

INTERNACIONAL · OPINIÓN · ECONOMÍA · CIENCIA · SALUD · TECNOLOGÍA · CULTURA · DEPORTES · ESTILO

CICLOTURISMO >

Pedalear más allá de la Bogotá urbana: 300 kilómetros para entregarse a los alrededores de la capital

El primer circuito en bicicleta que bordea una capital en Latinoamérica abre un mundo distante de la turbulencia y el ruido

Enlace de publicación: https://elpais.com/america-colombia/2024-12-29/pedalear-mas-alla-de-la-bogota-urbana-300-kilometros-para-entregarse-a-los-alrededores-de-la-capital.html?fbclid=IwZXh0bgNhZW0CMTEAAR2oUvkHOtJei8M_uNfgkaessttX0etB9_b4SJNi0N_WjNTzP2DIVMH_19g4_aem_4LUUni5fueFwzgbCwW2XJQ

Promoción de la Región Central como destino turístico de alto valor agregado:

Se participó en Cafés de Colombia Expo 2024, una feria organizada por Cafés de Colombia y Corferias, presentando nuestra oferta turística a través del programa BiciRegión que conecta a nuestros seis territorios asociados.



Acompañamos el lanzamiento de la versión No 51 del Festival Internacional de la Cultura Campesina del Departamento de Boyacá, con el propósito de posicionar nuestras bicirritas: La Libertad, El Colibrí y Caminos de Arcilla, que cumplen con estándares internacionales para que propios y extranjeros puedan conocer la belleza natural de la Región Central.

RAP-E Región Central @LaRegi... · 2/10/24

Acompañamos el lanzamiento oficial de la versión No. 51 del Festival Internacional de la Cultura Campesina de @GobBoyaca 🇨🇴 🇨🇴 🇨🇴

Un evento que busca resaltar las raíces de los boyacenses, y su unión con el campo colombiano 🧑🌾 🧑🌾

#EstamosConstruyendoRegión



Carlos Amaya 🌟 y 8 más

🗨️ 3 ❤️ 12 📊 265 📌 🔄

RAP-E Región Central @LaReg... · 15/11/24

#ModoFICC | La #RegiónCentral se une a la versión 51 del @FICBoyaca, un evento que celebra la riqueza cultural de Boyacá y su aporte al desarrollo de nuestra región 🇨🇴 🇨🇴.

Apoyamos estos espacios que impulsan nuestra identidad y cultura. Invitamos a todos los habitantes del centro del país a vivir y disfrutar de este importante festival. ¡No te lo pierdas! 🧑🌾 🧑🌾



1:05

Participamos en el Festival Héroes Fest de emprendimiento e innovación organizado por el Ministerio de Comercio, Industria y Turismo el cual se desarrolló en Neiva.

RAP-E Región Central @LaReg... · 11/10/24

#Gestión | Participamos en el festival #HeroesFest de emprendimiento e innovación organizado por el Ministerio de Comercio, Industria y Turismo (@MincomercioCo) e @InnpulsaCol en #Neiva 🇨🇴 🇨🇴

En su décima edición, el evento busca reconocer la cultura agrícola, productiva e [Mostrar más](#)



MinComercio Colombia y 3 más

Participamos en la 2da Feria Internacional del Café, Tolima Corazón cafetero de Colombia. La cual se desarrolló desde el 1 al 3 de noviembre en el municipio de Planadas.



RAP-E Región Central @LaRegi... · 3/11/24
Una emocionante jornada de subastas se vivió en la [#FeriaInternacionalDeCafé](#), Tolima Corazón Cafetero de Colombia ☕🍒.

Adriana Fernanda Díaz Castillo, productora del municipio de Icononzo, vendió a un precio histórico su café. Compradores de diferentes países compitieron por llevarse el microlote, el cuál fue vendido a 69 dólares por kilo a un oferente colombiano. 🇨🇴



Adriana Magali Matiz 🇨🇴 y 5 más



RAP-E Región Central @LaRegi... · 2/11/24
Durante esta 2da edición de la feria, participan 135 stands de productores tolimeses quienes presentarán a los asistentes la variedades del grano que ofrece el [#TolimaCorazónCafeteroDeColombia](#), así como sus características y propiedades ☕

¡No te pierdas esta oportunidad para conocer más acerca del café tipo exportación y de calidad de la región! 🇨🇴👤



Adriana Magali Matiz 🇨🇴 y 5 más

🗨️ ↻️ ❤️ 📊 83 📌 📤

5.1.2. Turismo Regional

Meta producto: Un (1) instrumento de planeación regional de turismo formulado y socializado.

Entregable: Un (1) plan regional para el sector turismo formulado y socializado

En el marco del contrato de consultoría entre Cotelco - Unicafam y la RAP-E Región Central, se cumplió con el objetivo de desarrollar el Plan Prospectivo del Turismo para la Región Central, fruto del trabajo mancomunado con distintos actores públicos y privados que confluyen en el ecosistema del sector turismo en el centro del país. Con este documento y sus instrumentos de divulgación y pedagogía, la RAP-E está consolidando todos los insumos y elementos para la formulación del Plan Regional de Turismo para la Región Central. Es así como en esta primera etapa, hemos establecido una visión prospectiva del sector para la Región Central, en la cual se han identificado los “drivers estratégicos” necesarios para materializar en el largo plazo la



visión de futuro del turismo en el centro del país, los cuales se deben jalonar desde el nivel estratégico para alcanzar un escenario óptimo, en el cual la región se consolide como un destino sostenible de alto valor agregado.

Esta primera etapa del ciclo de formulación del Plan Regional de Turismo para la Región Central ha concluido con el evento denominado: “Visión Turística de la Región Central a 2035 – Estrategias para alcanzar un escenario óptimo como destino sostenible de alto valor agregado” donde fueron presentados los resultados obtenidos.

Con ocho (8) desafíos territoriales y quince (15) estrategias identificadas en torno al trabajo decente y el crecimiento económico, la industria, la innovación y la infraestructura, así como la producción y el consumo responsable, tal como se plantea en los Objetivos de Desarrollo Sostenible (ODS) promovidos por Naciones Unidas; la RAP-E Región Central presentó su Visión Turística 2035, que contó con el apoyo y el acompañamiento de Cotelco y Unicafam.

Se espera que, a partir de la apropiación y desarrollo de dichas estrategias, por parte de nuestros asociados, se obtengan los resultados que avizora la **Visión Turística Región Central 2035**, en la cual se proyecta recibir un 55% de los turistas del país, realizarse una inversión en turismo del 3,5 del PIB, e igualmente que el 50% de las empresas dedicadas a este renglón de la economía sean de la comunidad local.



DESAFÍOS CLAVE PARA LOGRAR UN TURISMO SOSTENIBLE EN LA REGIÓN CENTRAL A 2035

1. Inversión pública en turismo.
2. Protagonismo de la población local.
3. Gestión ambiental y conservación de la biodiversidad.
4. Conservación del patrimonio cultural.
5. Mercadeo estratégico.
6. Oferta multidesestino.
7. Calidad y oferta de valor agregado.
8. Conectividad entre destinos

En un diálogo con líderes y actores clave para el sector turismo, se priorizaron ocho (8) desafíos territoriales

Unicafam Cotelco Bidaso REGIÓN CENTRAL



EN LA REGIÓN CENTRAL SOMOS OPTIMISTAS Y LE APOSTAMOS A CONSOLIDAR UN DESTINO TURÍSTICO PARA EL MUNDO AL 2035

Para el año 2035, en La Región Central...

- ...recibimos 55% de los turistas del país.
- ...invertimos en turismo el 3,5% del PIB.
- ...50% de las empresas de turismo son de comunidad local.
- ...incrementamos oferta de turismo de naturaleza, aventura y cultura en un 30%.
- ...tomamos decisiones inteligentes y basadas en datos sobre turismo.
- ...estamos conectados y somos multidesestino.
- ...alcanzamos satisfacción del turista de más del 95%.

A 2035, y con la implementación de los productos establecidos en el Plan de Acción, se prevé incrementar la oferta de turismo de naturaleza, aventura y cultura en un 30% y alcanzar una satisfacción del turista superior al 95%.

Con corte a diciembre de 2024, se encuentra publicada la primera versión del plan en su sitio web oficial: www.regioncentralrape.gov.co. Es valioso destacar que se extendió una invitación a la comunidad a participar en un ejercicio de retroalimentación, crucial para fortalecer la estrategia. Como resultado se obtuvieron seis (6) participaciones, de acuerdo con las cuales se observa que el plan está completo y que

responde a las necesidades del sector de turismo en la Región Central.



Durante el último trimestre del 2024 se inició el proceso de territorialización de la propuesta inicial del Plan Regional de Turismo de la Región Central Visión al 2035. Para adelantar este proceso se realizó un contrato de consultoría entre la unión temporal Conturismo y la RAP-E Región Central, cuyo objeto fue una consultoría técnica especializada para socializar y retroalimentar los resultados del ejercicio de prospectiva para el desarrollo sostenible del sector turismo en la Región Central; construyendo, a partir de la territorialización, un Plan Regional de Turismo para la Región Central.

Durante los meses de noviembre y diciembre del 2024 se realizaron espacios de socialización, retroalimentación y articulación entre los diversos actores del sector, desde prestadores de servicios turísticos hasta autoridades locales, para que juntos puedan construir un turismo de naturaleza y aventura que aproveche el vasto potencial de la región sin comprometer su integridad ambiental y cultural.

Los encuentros, que formaron parte de este proceso de socialización, se llevaron a cabo en diferentes territorios de la Región Central:

- Meta: 26 de noviembre
- Boyacá: 27 de noviembre
- Cundinamarca: 28 noviembre
- Tolima: 29 de noviembre
- Huila: 3 de diciembre
- Bogotá, D. C.: 10 de diciembre

Tabla 13. Total, inscritos y participantes en las jornadas de territorialización.

Fecha	Departamento / Ciudad	Inscritos	Participantes
Noviembre 26	Meta / Villavicencio	25	16
Noviembre 27	Boyacá / Tunja	38	15
Noviembre 28	Cundinamarca / Facatativá	21	21
Noviembre 29	Tolima / Ibagué	36	28
Diciembre 3	Huila / Neiva	25	18
Diciembre 10	Bogotá	21	20

RAP-E Región Central @LaRe... · 10/12/24 ...
 Junto a actores clave de los territorios #RegiónCentral, socializamos nuestra 'Visión Turística 2035'. Buscamos transformar el turismo en un motor de desarrollo sostenible en los próximos 10 años. 🇨🇴 🇪🇨

Ingresa aquí:



Actores de turismo de la Región Central conocieron la a...

De eldiarioboyaca.com

RAP-E Región Central @LaRegi... · 4/12/24 ...
 #Turismo | Socializamos nuestra 'Visión Turística a 2035' en el Tolima, resaltamos que este sector es de vital importancia para el desarrollo de la #RegiónCentral. Una prioridad estratégica para el desarrollo económico y cultural del centro del país.



Región Central apuesta por un turismo sostenible y co...

De ecosdelcombeima.com

RAP-E Región Central @LaRegi... · 28/11/24 ...
 “Nos unimos a estas iniciativas que desarrolla @LaRegionCentral para fortalecer el desarrollo económico en el sector turismo. La invitación es a participar de estos encuentros que nos dan la oportunidad de hacer alianzas y, así, potenciar el turismo en toda la región”: Karen Jiménez, coordinadora de Turismo del municipio de Supatá, Cundinamarca.



0:40 Karen Jiménez
 Coordinadora Turismo Supatá

RAP-E Región Central @LaRegi... · 3/12/24 ...
 En respuesta a @LaRegionCentral @BiciRegion y 3 más

Durante la metodología del encuentro se establece un grupo focal para evidenciar estrategias a nivel público - privado que permitan el fortalecimiento del sector #Turismo en el #Huila y la #RegiónCentral 🇨🇴 🇪🇨 🇨🇺 🇪🇸



Gobernación del Huila y Rodrigo Villalba Mosquera



RAP-E Región Central @LaReg... · 27/11/24

Desde el Palacio de la Torre @GobBoyaca, avanzamos en la socialización de la 'Visión Turística de la #RegiónCentral2035', un espacio clave para diseñar estrategias de sostenibilidad, competitividad y desarrollo regional, conservando la riqueza cultural y natural de #Boyacá.



Gobernación de Boyacá y 3 más



RAP-E Región Central @LaReg... · 26/11/24

#Gestión | En Villavicencio, socializamos la 'Visión Turística de la Región Central 2035', una iniciativa de la RAP-E para impulsar el turismo en los próximos 10 años. Este encuentro busca sumar esfuerzos con actores del sector y operadores del #Meta para consolidar esta apuesta regional.



Alcaldía de Villavicencio v 5 más

A partir de la retroalimentación realizada por los actores y el trabajo realizado entre la RAP-E y la Unión temporal, se logró complementar la versión final del documento, así como su plan de acción y las fichas de indicadores correspondientes.

Meta: 100 prestadores turísticos de la Región Central participantes en acciones de fortalecimiento y calidad turística.

Entregable 1: 100 operadores turísticos con competencias fortalecidas

¡TRANSFORMEMOS JUNTOS EL TURISMO CON HERRAMIENTAS TECNOLÓGICAS!

ÚNETE A NUESTRO TALLER VIRTUAL GRATUITO

'INTELIGENCIA ARTIFICIAL PARA EL TURISMO'

FECHA: MIÉRCOLES, 25 DE SEPTIEMBRE
HORA: 9:00 A. M.

REGÍSTRATE AQUÍ

LA INNOVACIÓN TECNOLÓGICA PUEDE LLEVAR TUS SERVICIOS A UN NIVEL SUPERIOR Y BRINDAR EXPERIENCIAS INOLVIDABLES A LOS TURISTAS.

REGIÓN CENTRAL

En articulación de la RAP-E Región Central y el LAB 101 de la Universidad Nacional, el 25 de septiembre se realizó el taller virtual "Inteligencia Artificial para el Turismo" el cual estuvo dirigido a toda la cadena de valor del turismo de los asociados de la Región Central. Al evento se inscribieron 225 personas y en la transmisión del taller participaron cerca de 107 personas, los cuales serán certificados por la Universidad Nacional de Colombia.

Este taller presentó un panorama introductorio del impacto de las tecnologías de la información y comunicación en el sector y contextualizó algunas cifras de turismo en la región para conocimiento de todos los asistentes. Se hizo especial énfasis en la tecnología de inteligencia artificial y mediante casos prácticos y la presentación de diversas herramientas, se proporcionó conocimiento que se espera sea útil para las actividades de los actores del turismo en la Región Central.



Entregable 2: 5 operadores turísticos ofertando destinos Región Central a nivel Nacional e internacional

En el 2024, ATTA compartió a la RAP-E Región Central el informe de impacto del Adventure Next Latinoamérica. En este reporte se tiene como objetivo evidenciar las oportunidades de negocio que se han materializado como efecto del desarrollo del evento.

De acuerdo con la información suministrada, se evidencia que las treinta (30) empresas de turismo internacional (compradores) que asistieron, han logrado establecer en promedio dos (2) alianzas de negocio con operadores locales. Así mismo, el 67% de estas empresas de turismo internacional han iniciado un itinerario en Colombia como resultado del Adventure Next lo cual ha redundado en la definición de 154 itinerarios operados en el país y en la región.



5.2. EJE DE SUSTENTABILIDAD ECOSISTÉMICA Y MANEJO DE RIESGOS

Este eje estratégico, según el Plan Estratégico Regional (PER), orienta su acción a través de:

Hecho	La Región Central con seguridad hídrica para la sustentabilidad del territorio.
Objetivo	La Región Central promueve la salvaguarda al acceso sostenible a cantidades adecuadas de agua, generando las acciones de conectividad y mantenimiento de la Estructura Ecológica Regional, disminuyendo los riesgos hidro climáticos y aumentando la resiliencia en las comunidades sectores y territorio, a través de acciones de adaptación al cambio climático.
Estrategias	Promover la seguridad hídrica en la Región Central mediante el acceso a agua limpia y disponible, la resiliencia regional y la conectividad de los corredores Biológicos.

Programas	<ol style="list-style-type: none"> 1. Agua limpia y disponible. 2. Resiliencia Regional. 3. Conectividad de Corredores Biológicos.
------------------	---------------------------------------------------------------------------------------------------------------------------------------------------------------------

Ejecución presupuestal del proyecto a 31 de diciembre de 2024

Proyecto	Valor Inversión	Valor Ejecutado	% Ejecución Presupuestal	% Ejecución plan de acción
Plataforma colaborativa para la planeación, gestión y acompañamiento técnico para promover la seguridad hídrica de los territorios de la Región Central.	\$ 1.295.000.000	\$ 1.008.592.891	77,9 %	100%

5.2.1. Gobernanza y Capacidad Institucional para la Seguridad Hídrica Regional

Meta: 100 % de avance en el diseño e implementación de la plataforma colaborativa de gestión de conocimiento al servicio de la planificación, coordinación y gestión de la seguridad hídrica y cambio climático en la región.

La plataforma colaborativa promovió el intercambio de conocimientos entre los asociados y otros actores estratégicos, en función de alcanzar una unidad de criterio técnico para estudiar la problemática y necesidades de la seguridad hídrica de la Región Central y poder tomar decisiones de manera informada y concertada, en atención a la elaboración de un Plan de Acción para la Seguridad Hídrica de la Región Central, de 2024 a 2030.

Meta: Un proyecto regional en el marco del Plan de Seguridad Hídrica regional estructurado y presentado.

Se estructuró el proyecto “Ordenamiento Alrededor del Agua y Adaptación Climática en el Paisaje Chingaza – Sumapaz – Guerrero – Guacheneque”, el cual fue aprobado por el Consejo Directivo del Fondo para la Vida y la Biodiversidad (FVB) del Ministerio de Ambiente y Desarrollo Sostenible, mediante Acuerdo 008 del 10 de julio de 2024. En el tercer trimestre, se adelantó la elaboración del Convenio Marco entre el Fondo, RAP-E Región Central y la Gobernación de Cundinamarca. A la fecha, está pendiente la elaboración de la minuta por parte de Fiducoldex y proceder a la firma. De igual forma, se elaboró el Convenio específico de la fase 1, consigo va el plan de compras, cadena de valor fase 1, cronograma y el documento técnico del proyecto.

Tabla 14. Ficha del proyecto páramos

Sector:	Ambiente y Desarrollo Sostenible
Valor	\$90.059.454.256

Fuente de financiación	Valor total del proyecto	\$ 90.059.454.256
	Gobernación Cundinamarca	\$ 771.800.000
	RAP-E Región Central	\$ 900.000.000
	Conservación Internacional	\$ 1.310.134.194
	Valor solicitado al Fondo para la Vida y la Biodiversidad	\$ 87.077.520.062
Tiempo de ejecución	30 meses	
Objetivo general	Recuperar la cobertura natural de áreas transformadas en los ecosistemas de alta montaña de importancia para la seguridad hídrica en las microcuencas priorizadas del paisaje Chingaza - Sumapaz - Guerrero – Guacheneque	
Localización	Ecorregión páramo Complejos de páramo: Chingaza - Sumapaz - Guerrero – Guacheneque Cundinamarca: Zipaquirá, Tausa, Cogua, Villapinzón, Sesquilé, Guatavita, Guasca, La Calera, Ubaque, Fómeque, Bogotá D.C. Meta: San Juanito, El Calvario	
Población participante	Beneficiarios directos: 10.672 habitantes Población afectada: 3.501.761 Familias: 2.668 Municipios: 13 – Cundinamarca: Cogua, Tausa, Zipaquirá, Villapinzón, Sesquilé, Guatavita, Ubaque, Choachí, Calera, Fómeque. – Bogotá. – Meta: San Juanito, El Calvario	
Productos e indicadores de producto	PRODUCTO: Servicio de protección de ecosistemas Indicador: Áreas de ecosistemas protegidas PRODUCTO: Servicios de educación informal en el marco de la conservación de la biodiversidad Indicador: Personas capacitadas PRODUCTO: Servicio de restauración ecológica: Indicador: Áreas en proceso de restauración Indicador: Áreas en procesos de reconversión productiva	
Potenciales ejecutores	RAP-E Región Central Conservación Internacional	

Localización del proyecto:

Mapa 3. Localización del proyecto páramos

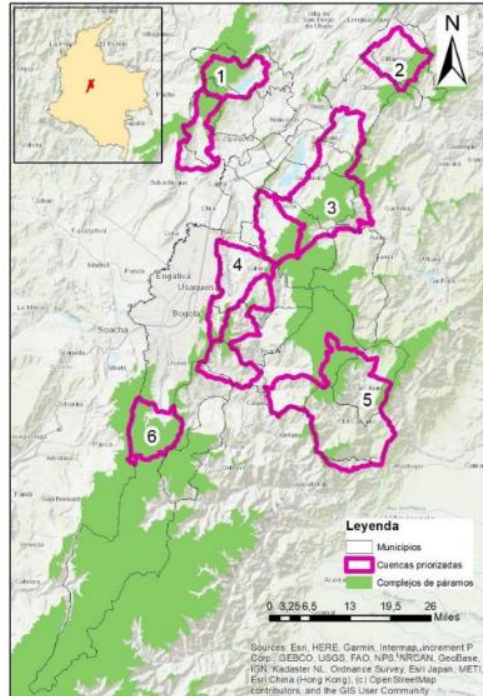


Tabla 15. Localización de los núcleos de intervención del proyecto

Núcleo		Municipio	Cuenca Orden 1	Veredas
1	Guerrero	Cogua	Río Cuevas-Neusa	Páramo Alto
		Tausa		San Antonio
		Zipaquirá	Río Frío	El Salitre
2	Cuenca Alta Río Bogotá	Villapinzón	Quebrada El Rayo	Páramo de Guerrero
				Chasquez
3	Norte Chingaza	Sesquilé	Embalse del Sisga	La Merced
		Guasca	Río Chipatá	Ranchería
		Guatavita	Río Aves	La Floresta y Santa Ana
				Carbonera Alta
4	Conectividad	Ubaque	Río Palmar	Monquentiva
				Pueblo Nuevo
				Sabanilla
				San Roque
		Choachí	Quebrada Potrero Grande	Cruz Verde
				Cartagena
				San Francisco
				Agua Dulce

Núcleo		Municipio	Cuenca Orden 1	Veredas
		La Calera	Quebrada Quisquiza	Jerusalén
				Quisquiza
				La treinta y seis
		Bogotá	Teusacá	El Hato
				Hoya Teusacá
5	Oriente	Fómeque	Quebrada Negra	Guane
				Cuequetica
		San Juanito	Río Guatiquía	Candelaria
				San Fernando
				PNN
		El Calvario	Río Santa Bárbara	El Tablón
				San Isidro
				Centro
				San Bernardo
		6	Tunjuelo	Bogotá
Los Andes				
Itsmo				
Chisacá				
Las Margaritas				
TOTAL		14 municipios	14 unidades hidrológicas	37 veredas

Fuente: Dirección de Planificación, Gestión y Ejecución de Proyectos – Región Central RAP-E

Proyecto “Gestión Integral para la Conservación de la Biodiversidad y la Promoción de Prácticas Sostenibles mediante una Gobernanza Colaborativa en la Cuenca del Río Alto Suárez”

La Región Administrativa y de Planeación Especial (RAP-E) Región Central ha liderado en 2024 la formulación del proyecto *“Gestión Integral para la Conservación de la Biodiversidad y la Promoción de Prácticas Sostenibles mediante una Gobernanza Colaborativa en la Cuenca del Río Alto Suárez”*. Esta iniciativa busca recuperar corredores ambientales y ordenar el territorio en torno al agua, especialmente en áreas afectadas y municipios con menos de 50.000 habitantes.

El proyecto se desarrolla en colaboración con entidades como ECODES, el Centro Interdisciplinario de Estudios sobre Desarrollo (CIDES) de la Universidad de los Andes y la Corporación Autónoma Regional de Cundinamarca (CAR). Se enfoca en municipios de la cuenca alta del río Suárez, incluyendo Saboyá, San Miguel de Sema, Mijacá, Susa, Fúquene, Guachetá, Ráquira, Carmen de Carupa, Ubaté, Lenguzaque y Cucunubá, de Boyacá.

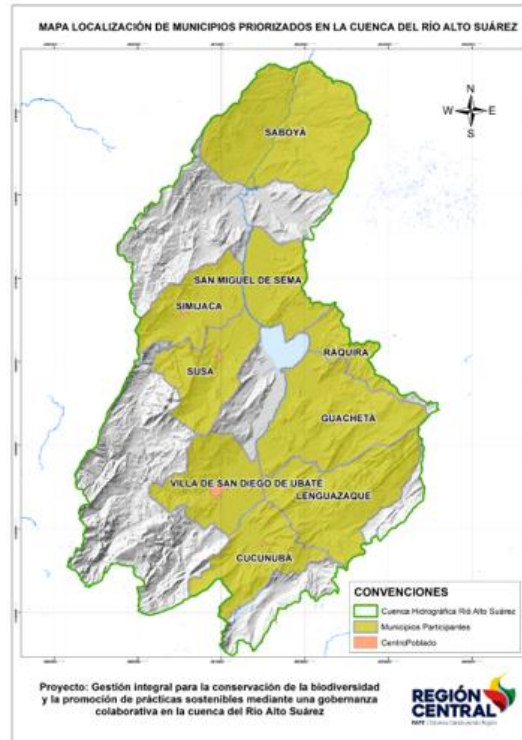
Es valioso destacar que un componente esencial de la iniciativa es la participación comunitaria, involucrando a juntas de acción comunal y asociaciones locales, con especial énfasis en aquellas lideradas por mujeres. El objetivo es asegurar un impacto positivo en la conservación de la biodiversidad y los servicios ecosistémicos, promoviendo prácticas sostenibles y una gobernanza efectiva del agua en la región.

El proyecto formulado por un monto de VENTIOCHO MIL SETECIENTOS NOVENTA Y UN MILLONES SETECIENTOS VEINTICUATRO MIL SETECIENTOS SETENTA Y CINCO PESOS M/CTE (\$28.791.724.775), fue presentado al Ministerio de Ambiente a finales de abril de 2024, buscando no solo apoyo financiero, sino también integrar a las comunidades en el cuidado y manejo sostenible de sus recursos naturales. Dado que el proyecto no fue aprobado para la convocatoria presentada, fue presentado ante el Fondo Abu Dabi, por intermedio de la Agencia Presidencial de Cooperación para la consecución de los recursos requeridos, el cual está pendiente los resultados del proceso de selección. Con ello, la RAPE continúa gestionando la posibilidad de financiación de recursos para su operación.

Ficha perfil del proyecto

Ejecutor	Región Administrativa y de Planeación Especial RAP-E Región Central
Temática	Conservación y lucha nacional contra la deforestación en áreas ambientales estratégicas
Entidades vinculadas	RAP-E Región Central Gobernación de Boyacá Gobernación de Cundinamarca CAR – Corporación Autónoma de la Región Central Municipios de Boyacá: Saboya, Ráquira, San Miguel de Sema Municipios de Cundinamarca: Simijaca, Susa Guachetá, Ubaté, Lenguaque y Cucunuba.
Sector:	Ambiente y Desarrollo Sostenible
Objetivos de Desarrollo Sostenible	Objetivo 6: Garantizar la disponibilidad de agua y su gestión sostenible y el saneamiento para todos
Programa PND	Conservación de la naturaleza y su restauración
Subprograma PND	Restauración participativa de ecosistemas, áreas protegidas y otras áreas ambientalmente estratégicas
Valor del proyecto	\$ 28.791.724.775 Ver Anexo 5 y 6 Estructura de presupuesto del proyecto
Población afectada y objetivo	Población afectada: 64.353 población rural Población objetivo: 963
Programa presupuestal	32 – Sector Ambiente 3202 - conservación de la biodiversidad y sus servicios ecosistémicos
Fuente de financiación	Sistema General de Regalías asignación ambiental y 20% del mayor recaudo
Tiempo de ejecución	24 meses
Localización	Cuenca del Río Alto Suárez, incluye el complejo lagunar de Fúquene. El instrumento estratégico es el POMCA de la Cuenca del Río Alto Suárez. En la jurisdicción del territorio del proyecto se encuentra el Distrito Regional de Manejo Integrado del complejo lagunar Fúquene, Cucunuba y Palacio.

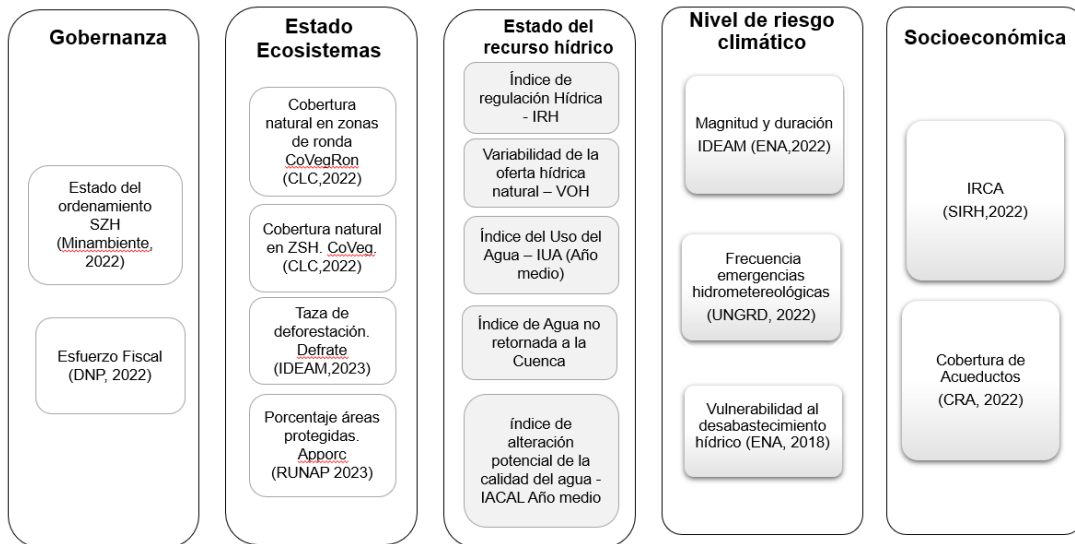
Mapa 4. Localización del proyecto Río Suárez



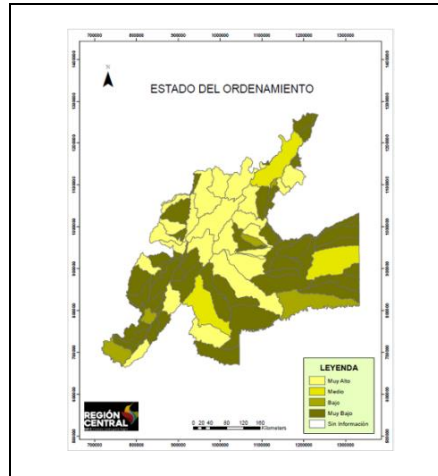
Fuente: Elaborado a partir del empleo de información Corine Land Cover (IDEAM, 2022)

Meta: Un visor de fenómenos hidroclimatológicos implementado y sostenido

Se actualizaron las cinco (5) dimensiones del índice de seguridad hídrica:

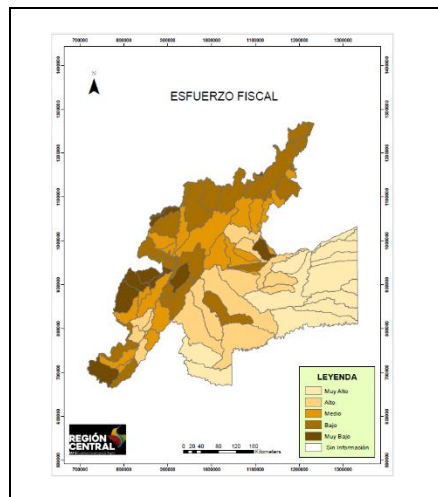


GOBERNANZA



Variable Estado del ordenamiento SZH: Evidencia el estado en que se encuentran los procesos de ordenamiento y manejo de cuencas hidrográficas de cada una de las Subzonas hidrográficas, como instrumento fundamental para la gobernanza del recurso hídrico (MinAmbiente, 2023).

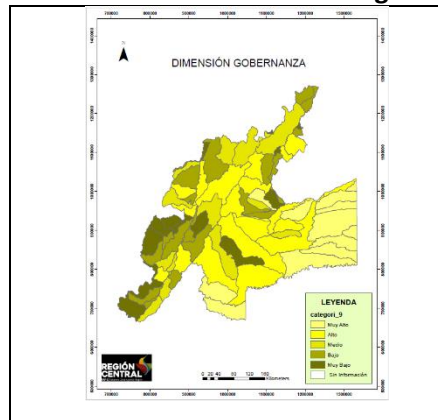
De las SZH, veintiséis (26) cuentan con Instrumento de ordenamiento (POMCA) aprobado para toda la Subzona hidrográficas. Tres (3) SZH con Instrumento de ordenamiento (POMCA) aprobado para una parte de la SZH, cinco (5) con Instrumento de ordenamiento en formulación y cuarenta y cuatro (44) Sin Instrumento de Ordenamiento.



Esfuerzo fiscal: Refleja, como su nombre lo dice, el esfuerzo en términos monetarios que realizan las entidades territoriales para orientar sus recursos hacia la ejecución de proyectos de interés específico por el recurso hídrico (DNP, 2022).

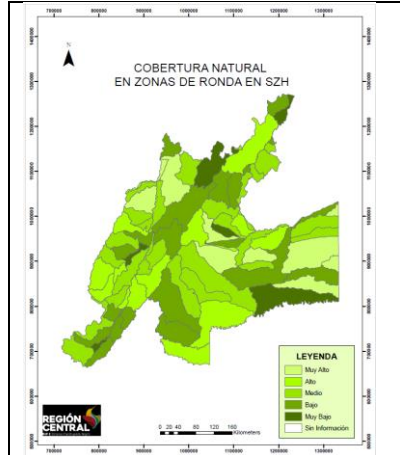
Las SZH con muy bajo esfuerzo fiscal son las siguientes: Alto Magdalena, Alto Saldaña, Bajo Saldaña, Directos al río Meta, Humea y Upia, río Amoyá, río Cucuana, río Fonce, río Gualí, río Guarinó, río Prado, río Tetuán y río Ortega.

Resultado de la dimensión de gobernanza



Las subzonas hidrográficas en condición muy baja de gobernanza son: Alto y Bajo Saldaña, río Cucuana, río Tetuán, río Ortega, Directos al río Meta entre Humea y Upia, río Fonce, río Prado, Alto Magdalena, río Amoyá.

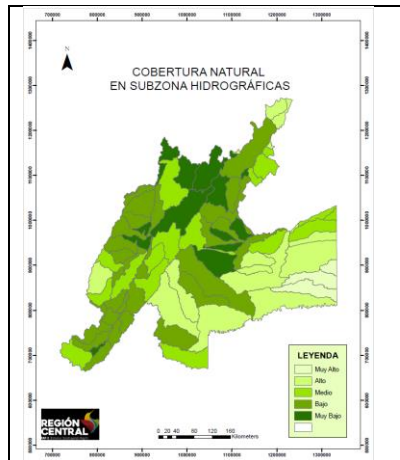
ESTADO DE CONSERVACIÓN DE LOS ECOSISTEMAS



Estado de las coberturas vegetales en la zona de ronda de los afluentes: Corresponde al Porcentaje del área de la ronda hídrica cubierto por vegetación nativa para el 2022 (IDEAM, 2023).

Las SZH en condiciones muy bajas son: Bajo Saldaña, río Guacavía, río Timaná y otros directos al Magdalena, río Bojabá, río Suárez, Medio Guaviare.

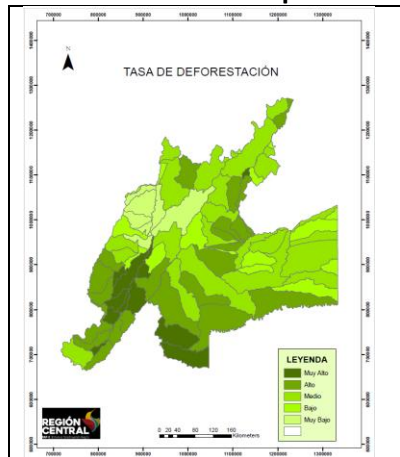
Las SZH en condiciones bajas son: río Cobugón, R. Coberia, río Negro, Directos R. Meta entre río Cusiana y Carare, río Casanare.



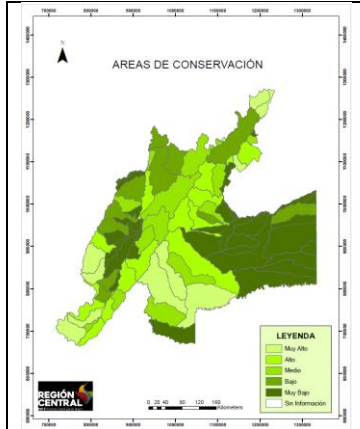
Estado de las coberturas vegetales en la Subzona hidrográfica Es el porcentaje del área de la subzona cubierto por vegetación nativa para el 2022 (IDEAM, 2023).

Las SZH en condiciones muy bajas son: río Timana y otros directos del Magdalena, río Luisa y otros directos del Magdalena, directos al Magdalena entre R. Seco y R. Negro, directos al Meta entre Humea y Upía, R. Negro, R. Garagoa, R. Bogotá, R. Metica, R. Guacavia, Lago de Total, R. Opia, R. Carare Minero, R. Suárez

Tasa de deforestación porcentual promedio anual para el periodo 1990 – 2022 (IDEAM, 2023)



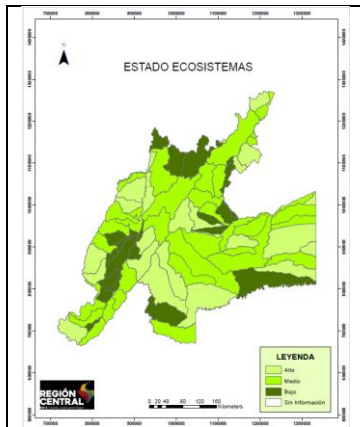
Las SZH con niveles muy altos de deforestación son: Juncal y directos al Magdalena, Lago de Tota, Medio Saldaña, R. Aipe, R. Chenche y directos al Magdalena, R. Losada, R. Timaná y directos al Magdalena, R. Yaguará y R. Iquira, directos al Magdalena entre R. Cabrera y Sumapaz, R. Tunia o Macayá, R. Baché, R. Fortalecilla y otros, R. Negro.



Porcentaje del área de la subzona hidrográfica cubierta por áreas protegidas para el 2022 (RUNAP, 2023)

Las SZH con bajos niveles de protección por áreas protegidas son: Bajo Saldaña, Medio Guaviare, Directos R. Meta entre río Cusiana y Carare, R. Iteviare, R. Tetuan, R. Ortega, Caño Cumaral, R. Guarrojo, Juncal y directos al Magdalena, R. Siare y Alto Vichada.

Resultado de la dimensión de conservación de los ecosistemas



Las SZH con condiciones bajas de conservación de sus ecosistemas son: Meta: R. Guacavía, R. Negro, Directos al río Meta entre R. Humea y Upía, Lago de Tota.

Alto Magdalena: R. Timaná y otros directos al Magdalena, Directos al Magdalena entre R. Cabrera y Sumapaz, R. Yaguará y río Iquirá. Juncal y otros ríos directos al Magdalena.

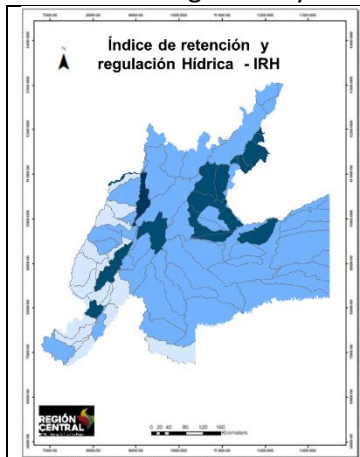
Medio Magdalena: Directos al Magdalena Medio en río Negro

Saldaña: Bajo Saldaña.

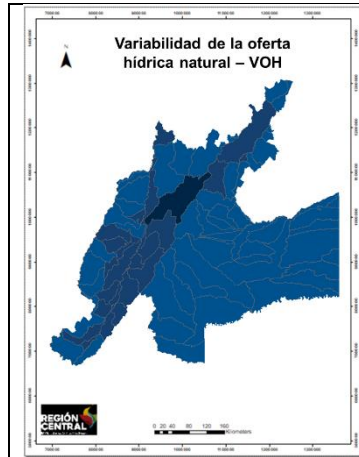
Guaviare: Medio Guaviare.

ESTADO DEL RECURSO HÍDRICO

Estado de la Regulación y variabilidad del recurso hídrico:

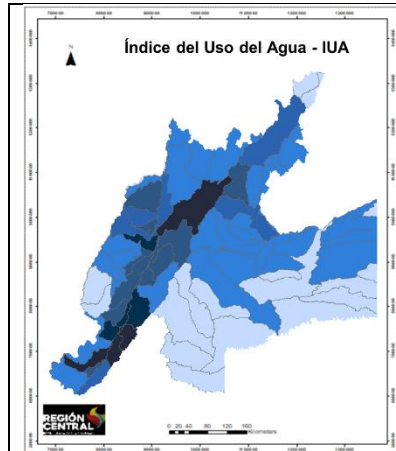


Índice de Regulación Hídrica (IRH): Resulta del cociente entre volumen representado por el área que se encuentra bajo la línea de caudal medio en la CDC (curva de duración de caudales) y el volumen total equivalente al área bajo la CDC. El índice mide la capacidad de los ecosistemas para captar, almacenar y regular el agua. Los valores más altos de regulación hídrica representan una mayor homogeneidad en los caudales y alta capacidad para retener y regular el agua, los valores bajos indican una baja capacidad de la cuenca para retener y regular (ENA, 2022).

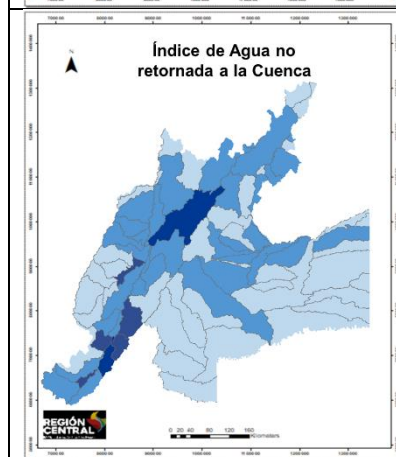


Variabilidad de la Oferta Hídrica Natural (VOH): Es la relación entre el coeficiente de variación y el rendimiento hídrico para año medio. El índice mide el grado de variabilidad de la oferta hídrica total para año y medio, valores muy altos representa alta variabilidad y baja disponibilidad del recurso hídrico en la subzona (ENA, 2022).

Demanda hídrica:

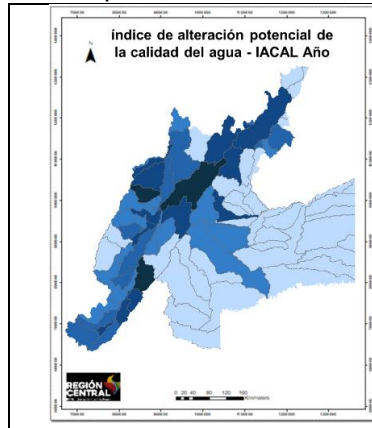


Índice del Uso del Agua – IUA (Año medio): Este indicador, que relaciona la demanda hídrica multisectorial en un periodo de tiempo y la oferta hídrica superficial disponible para el mismo periodo. Los valores altos del índice representan altas presiones por uso en relación con la oferta hídrica disponible (ENA, 2022).



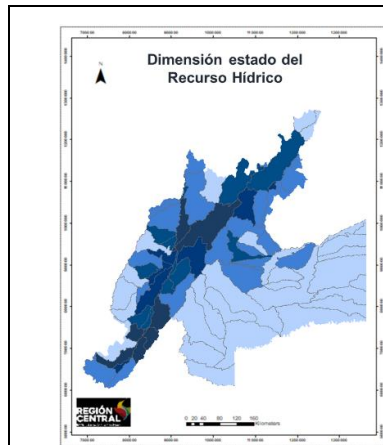
Índice de Agua no Retornada a la Cuenca: Relación entre la huella hídrica azul generado por los sectores económicos en un periodo de tiempo y la oferta hídrica superficial disponible para ese mismo periodo. Este índice refleja la presión que una cuenca recibe debido al uso del agua, y ayuda a identificar las cuencas que están siendo más afectadas por un alto grado de extracción de agua (ENA, 2022).

Presión por contaminación:



Índice de Alteración Potencial de la Calidad del Agua (IACAL): Año medio. Se calcula mediante análisis del ICA, información sectorial sobre el uso de sustancias químicas y contaminantes para año medio (ENA, 2022).

Resultado de la dimensión del estado del recurso hídrico

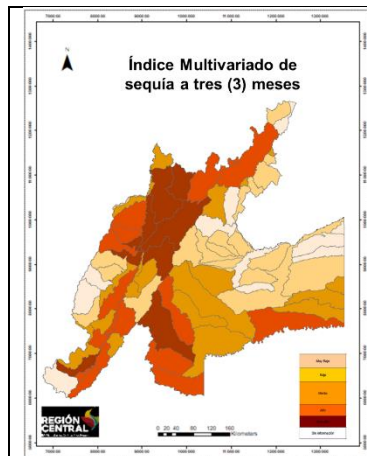


Las SZH en condiciones muy bajas del recurso hídrico son:
 Alto Magdalena: Río Bogotá, Ríos directos Magdalena (md), Río Seco y otros Directos al Magdalena, Río Yaguará y Río Iquirá, Río Neiva, Río Fortalecillas y otros, Río Aipe, Río Chenche y otros directos al Magdalena y el Río Sumapaz.

Meta: Río Garagoa

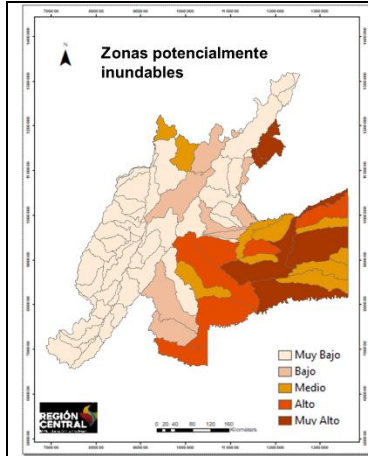
RIESGO CLIMÁTICO:

Amenaza:



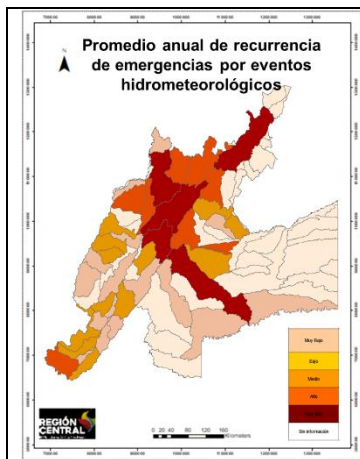
Índice Multivariado de Sequía: Relaciona índices univariados de precipitaciones, humedad y escorrentía para poder indicar la intensidad, en promedio de los eventos de sequía (ENA, 2022).

Las SZH en condiciones de muy alta afectación por sequía son:
 R. Guayabero, río Bogotá, Río Seco y otros Directos al Magdalena, R. Negro, río Luisa y otros Directos al Magdalena, R. Opía, R. Carare, R. Sumapaz, R. Suárez, R. Chicamocha.



Dinámica de Inundaciones: Área de zonas potencialmente inundables y ecosistemas acuáticos transicionales por SZH (IDEAM, 2018).

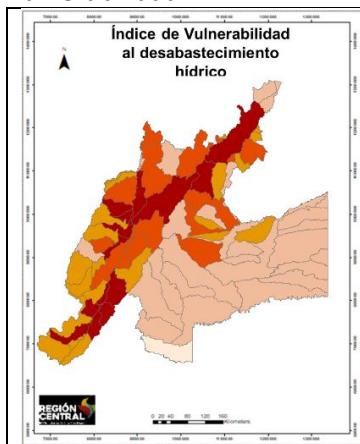
Las SZH más afectadas son: R. Pauto, Medio Guaviare, R. Casanare, R. Cusiana, R. Manacacías, R. Alto Vichada, Río directos al río Meta entre ríos Cusiana y Carare, R. Cravo Sur, R. Alto R. Tomo, R. Ariari.



Recurrencia de Emergencias por Eventos Hidrometeorológicos (Seq, Inun y AVT): Corresponde a la tasa media anual de recurrencia de emergencias en municipios por eventos hidrometeorológicos (avenidas torrenciales y sequias), según bases de datos de emergencias de la UNGRD, se atribuye la emergencia a la SZH en donde se encuentra el municipio que reporto la misma (UNGRD, 2018 - 22).

Las SZH con mayor recurrencia son: R. Bogotá, R. Negro, R. Ariari, R. Sumapaz, R. Chicamocha, R. Suárez, R. Guayuriba, R. Carare, R. Negro.

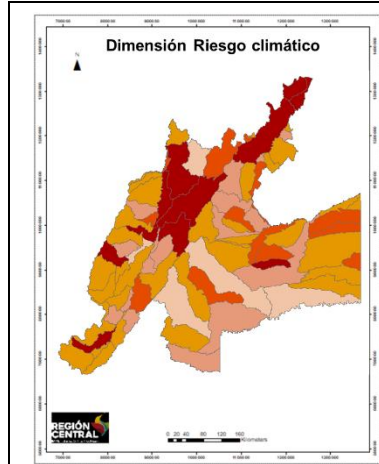
Vulnerabilidad



Índice de Vulnerabilidad al Desabastecimiento Hídrico: Representa la fragilidad de los sistemas hídricos superficiales de mantener la oferta de agua dadas sus condiciones de regulación y de demanda, pudiéndose presentar susceptibilidad al desabastecimiento (ENA, 2018).

Las SZH con niveles más altos de vulnerabilidad son: R. Bogotá, R. Chicamocha, Río Seco y otros directos al Magdalena, R. Garagoa, Ríos directos al Magdalena, R. Fortalecillas, R. Jaguará y R. Iquirá, R. Luisa y directos al Magdalena, R. Neiva.

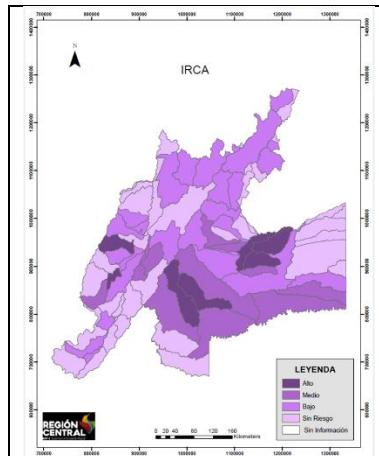
Resultados de la dimensión de riesgo climático



Las SZH en condiciones más críticas por el riesgo climático son:

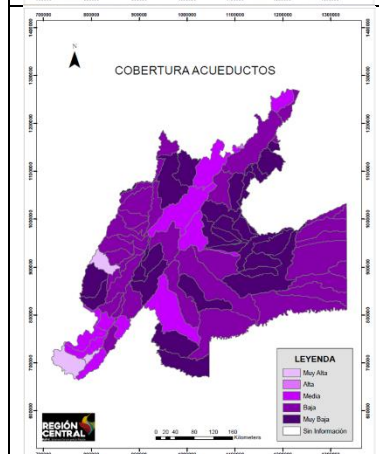
- Alto Magdalena: R. Bogotá, río Seco y otros Directos al Magdalena, R. Sumapaz, Río Luisa y otros directos al Magdalena, R. Directos al Magdalena.
- Medio Magdalena: R. Negro.
- Sogamoso: R. Chicamocha.
- Arauca: R. Bojabá, río Cobugón - río Cobaría.
- Saldaña: R. Amoyá.
- Meta: Caño Cumaral.

DIMENSIÓN SOCIOECONÓMICA



Índice de Riesgo de la Calidad del Agua para Consumo Humano (IRCA) para cascos urbanos: Grado de riesgo de ocurrencia de enfermedades relacionadas con el no cumplimiento de las características físicas, químicas y microbiológicas del agua para consumo humano. Los valores más altos representan valores inviables sanitariamente (CRA, 2022).

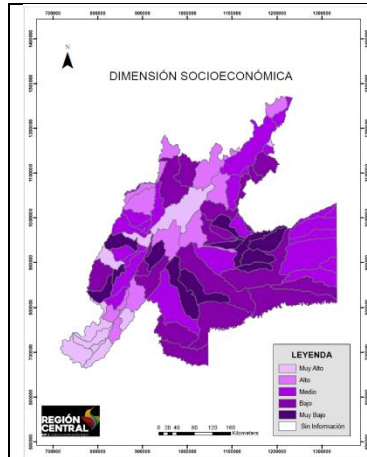
Las SZH con altos riesgos por la calidad del agua son: Medio Saldaña, Directos río Metica entre ríos Guayuriba y Yucao, R. Yucao, R. Melua, R. Guejar, R. Guape, R. Cucuana, R. Prado, R. Negro.



Porcentaje de Cobertura de Acueductos: Se refiere al promedio de la cobertura de sistemas de acueductos ubicados en una SZH específica (DANE, 2022).

Las SZH con muy bajo porcentaje de coberturas de acueductos son: Alto Saldaña, R. Upía, R. Humea, R. Cravo Sur, Caño Cumaral, R. Cusiana, R. Ata, R. Guacavía, R. Carare (Minero), R. Tunia o Macayá.

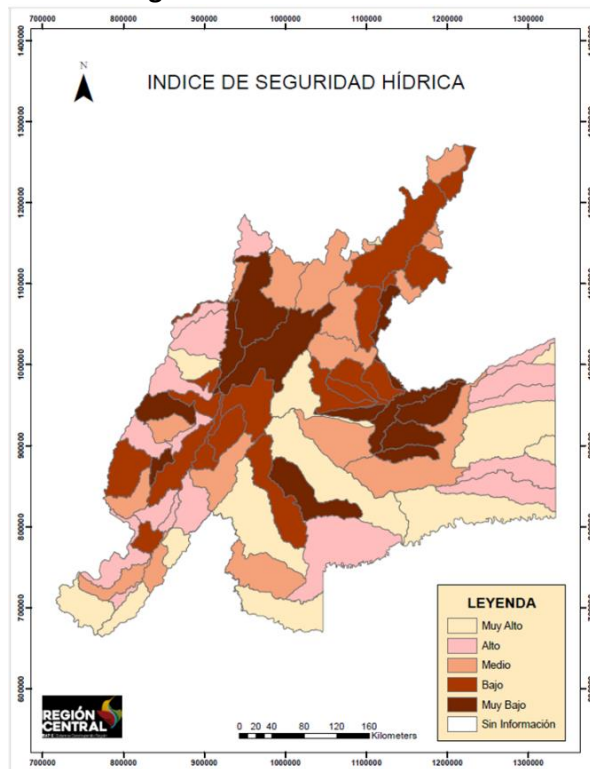
Resultados de la Dimensión socioeconómica



Las SZH con muy bajas condiciones socioeconómicas son: R. prado, R. Ata, Medio Saldaña, R. Cucuana, R. Guape, R. Guejar, R. Humea, R. Negro, Directos río Metica entre río Guayuriba y Yucao, R. Yucao, R. Melua y Caño Cumaral.

RESULTADO DEL ÍNDICE DE SEGURIDAD HÍDRICA

Mapa 5 Índice de Seguridad Hídrica de las Subzonas Hidrográficas.



A continuación, se relacionan las SZH en condiciones más críticas:

Tabla 16. Subzonas hidrográficas en condiciones críticas para la seguridad hídrica en la Región Central

ZONA HIDROGRÁFICA	SUBZONA HIDROGRÁFICA
Alto Magdalena	Río Seco y otros Directos al Magdalena
	Río Bogotá
Medio Magdalena	Río Negro
Guaviare	Río Guejar
Meta	Río Negro
	Río Yucao
	Río Upía
	Río Melúa
	Caño Cumaral
	Directos río Metica entre ríos Guayuriba y Yucao
Saldaña	Río Cucuana
	Medio Saldaña

Programa Gestionando el riesgo y la resiliencia climática para seguridad hídrica

Idea de proyecto: Sistema de Alertas Tempranas para eventos hidrometeorológicos: Módulo: Inundaciones y flujos torrenciales

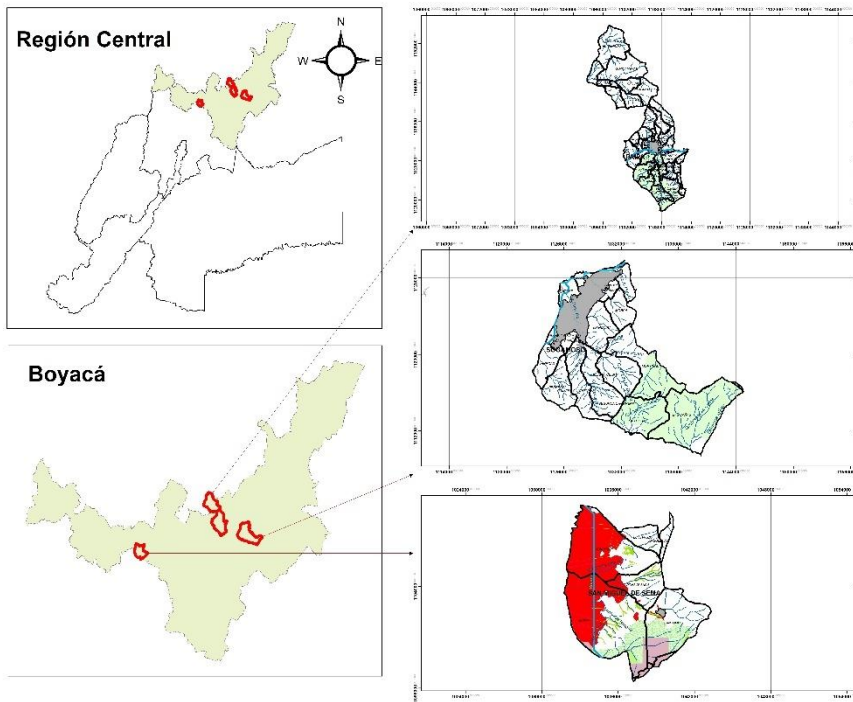
La idea de proyecto *“Implementación de medidas de adaptación y reducción del riesgo en unidades hidrográficas afectadas por eventos hidrometeorológicos en los departamentos de Boyacá, Cundinamarca y Tolima”*, se presentó ante el Fondo Abu Dabhi por intermedio de la Agencia Presidencial de Cooperación con el fin de acceder a recursos para financiar la prefactibilidad. Durante el tercer trimestre se llevaron a cabo talleres en el departamento del Tolima, en los municipios de Planadas, Cajamarca e Ibagué. También se realizaron talleres en los municipios de Sogamoso, San Miguel de Sema y Paipa, en Boyacá.

Tabla 17 Ficha resumen del proyecto

Ejecutor	Región Administrativa y de Planeación Especial RAP-E Región Central
Temática:	Gestión adaptativa a la crisis climática para un desarrollo resiliente al clima y bajo en carbono
Entidades aliadas	RAP-E Región Central Gobernación de Boyacá Gobernación de Cundinamarca Gobernación del Tolima Cruz Roja Colombiana Seccional Tolima Municipios de Boyacá: San Miguel de Sema y Paipa Municipios de Cundinamarca: Guayabetal, Quetame y Viotá Municipios del Tolima: Ibagué, Cajamarca y Planadas
Sector:	Ambiente y Desarrollo Sostenible

Problema central	Alta vulnerabilidad frente a eventos hidrometeorológicos en unidades hidrográficas susceptibles a inundaciones y avenidas torrenciales en la Región Central				
Objetivos Sostenible Desarrollo	11 ciudades y comunidades sostenibles 13 acción por el clima 15 vida de ecosistemas terrestres				
Programa PND	<table border="1"> <tr> <td>Programa 1.</td> <td>Conservación de la naturaleza y su restauración</td> </tr> <tr> <td>Programa 2.</td> <td>Justicia Ambiental y gobernanza inclusiva</td> </tr> </table>	Programa 1.	Conservación de la naturaleza y su restauración	Programa 2.	Justicia Ambiental y gobernanza inclusiva
Programa 1.	Conservación de la naturaleza y su restauración				
Programa 2.	Justicia Ambiental y gobernanza inclusiva				
Subprograma PND	<table border="1"> <tr> <td>Programa 1.</td> <td>Restauración participativa de ecosistemas, áreas protegidas y otras áreas ambientalmente estratégicas</td> </tr> <tr> <td>Programa 2.</td> <td>Democratización del conocimiento, la información ambiental y de riesgo de desastres</td> </tr> </table>	Programa 1.	Restauración participativa de ecosistemas, áreas protegidas y otras áreas ambientalmente estratégicas	Programa 2.	Democratización del conocimiento, la información ambiental y de riesgo de desastres
Programa 1.	Restauración participativa de ecosistemas, áreas protegidas y otras áreas ambientalmente estratégicas				
Programa 2.	Democratización del conocimiento, la información ambiental y de riesgo de desastres				
Valor del proyecto	\$ Sin definir				
Población afectada y objetivo	Población afectada: 22.412 población aproximada ubicada en zonas de amenazas hidrometeorológicas de los 9 municipios focalizados. Población objetivo Sin definir				
Programa presupuestal para el sector de ambiente y desarrollo sostenible	3205 – Ordenamiento Ambiental Territorial				
Localización	Se avanzó en una focalización media, que seguirá de la identificación de microcuencas y veredas para los siguientes municipios: Municipios de Boyacá: San Miguel de Sema y Paipa Municipios de Cundinamarca: Guayabetal, Quetame y Viotá Municipios del Tolima: Ibagué, Cajamarca y Planadas				

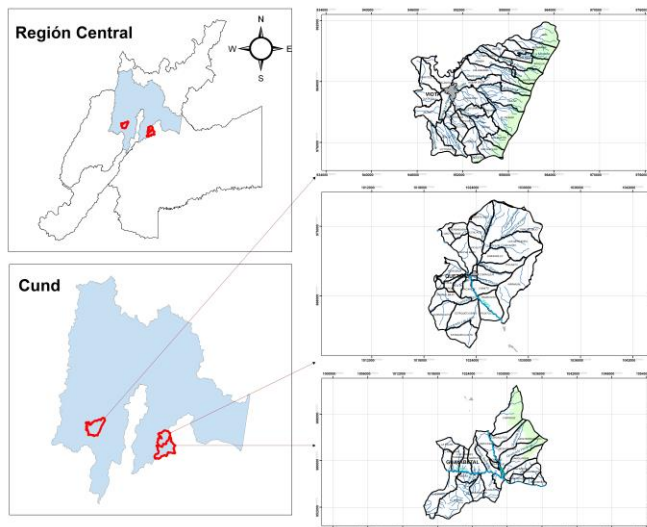
Mapa 6. Localización proyecto sistema de alertas tempranas



Paipa

Sogamoso

San Miguel de sema

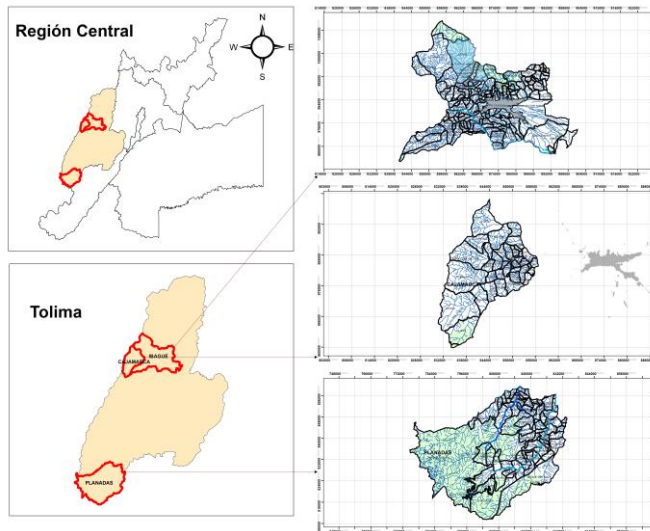


Viotá

Guayabetal

Quetame

Ibagué



Cajamarca

Planadas

Programa seguridad hídrica para los hogares con calidad y cantidad

Idea de proyecto Gestión Inteligente del abastecimiento de agua

Para la construcción del proyecto “Fortalecimiento de la gestión del abastecimiento de agua apta para consumo humano en la zona rural, de la Región Central”, durante el cuarto trimestre del año se realizaron talleres de para establecer la vulnerabilidades y capacidades en materia de abastecimiento de agua para consumo en los departamentos de Cundinamarca y Boyacá, de igual manera en conjunto con los gestores del Plan departamental de agua (PDA) en los Departamentos de Cundinamarca y Boyacá, se validaron las líneas de acción del proyecto, la cadena de valor y los productos del proyecto.

Se avanzó en la estructuración del documento Técnico de Soporte para el proyecto, en los capítulos de antecedentes, definición de la problemática, justificación, objetivos, cadena de valor, indicadores de gestión, indicadores de producto, identificación del impacto, ingresos y beneficios, esquema de gobernanza, actores, entre otros, para robustecerlo antes de ser presentado a una posible entidad financiadora.

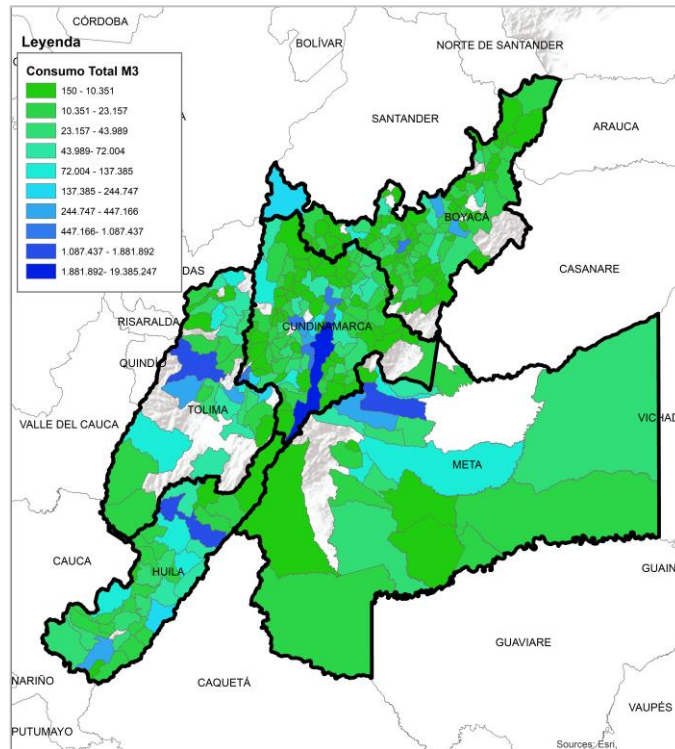
Situación de la prestación del servicio de acueducto por asociado

Tabla 18 Condición de la prestación de servicio de acueducto en la región central

ASPECTO	BOGOTÁ D.C.	BOYACÁ	CUNDINAMARCA	HUILA	META	TOLIMA
Número de municipios	1	123	116	37	29	47
Cobertura acueducto (Urbana, promedio)	99%	94%	91%	97%	88%	94%
Cobertura acueducto (rural, promedio)	24%	49%	55%	39%	26%	46%
Continuidad promedio acueducto (h/día)	24	20,48	21,55	20,72	14,83	22,31
No Municipios con IRCA inviable sanitariamente en zona rural	-	13	1	8		1

En la Región Central se concentra buena parte de la población del país y una es despensa alimentaria, en la zona rural y de expansión urbana de la región central hay una población de 1.381.703 personas (DANE, 2014), esto hace que su consumo de agua sea intensivo, como lo muestra el mapa de consumo total por municipio en la Región Central.

Mapa 7 Consumo total por municipio de agua 2021



Fuente: Elaboración RAP-E, con información de la SSPD 2022.

La localización del proyecto corresponde a los mismos municipios del proyecto de Sistema de Alertas Tempranas para eventos hidrometeorológicos: Módulo: inundaciones y flujos torrenciales

Tabla 19 Ficha del proyecto

Ejecutor	Región Administrativa y de Planeación Especial RAP-E Región Central
Temática:	Ordenamiento al rededor del agua y hábitat integral
Entidades aliadas	RAP-E Región Central Gobernación de Boyacá Gobernación de Cundinamarca Gobernación del Tolima Municipios de Boyacá: San Miguel de Sema, Paipa y Sogamoso Municipios de Cundinamarca: Guayabetal, Quetame y Viotá

	Municipios del Tolima: Ibagué, Cajamarca y Planadas	
Sector:	Vivienda y Desarrollo Territorial	
Objetivos Sostenible Desarrollo	1 fin de la pobreza 6 agua limpia y saneamiento 11 ciudades y comunidades sostenibles	
Programa PND	Programa 1.	Modelo de Desarrollo supra municipales para el fortalecimiento de vínculos urbano-rurales
	Programa 2.	Territorios más humanos y hábitat integral
Subprograma PND	Programa 1.	Acceso a servicios públicos a partir de las capacidades y necesidades de los territorios
	Programa 2.	Provisión y mejoramiento de vivienda y dotación de servicios públicos domiciliarios.
Políticas relacionadas	Plan Nacional de Abastecimiento de agua potable y saneamiento básico rural Gestión Integral del Recurso hídrico Planes Departamentales de agua de Boyacá, Cundinamarca y Tolima	
Valor del proyecto	\$ Sin definir	
Población afectada y objetivo	Población afectada: Sin definir Población objetivo Sin definir	
Localización	Se avanzó en una focalización a nivel municipal, está pendiente la identificación de gestores comunitarios del agua: Municipios de Boyacá: San Miguel de Sema, Paipa y Sogamoso Municipios de Cundinamarca: Guayabetal, Quetame y Viotá Municipios del Tolima: Ibagué, Cajamarca y Planadas	

5.2.2. Protección de los servicios ecosistémicos para la provisión de agua y la resiliencia climática

Meta: Una publicación con recomendaciones para la adaptación y mitigación del cambio climático regional.

La publicación es la denominada Boletín Climático Regional y se han elaborado 11 boletines relacionados con Fenómeno ENOS (El Niño-Oscilación del Sur). El boletín tiene como propósito suministrar información para la mitigación y preparación de la respuesta de eventos asociados al clima.

El boletín ofrece información referente al tiempo, clima y condiciones de riesgo hidrometeorológico existentes en los departamentos y municipios de la región. La información de soporte tiene como fuente el IDEAM y otras entidades oficiales. El contenido del boletín incluye: las condiciones esperadas en el océano y la atmósfera, el ensamble multi-modelo valores de la temperatura superficial del mar de acuerdo con la organización meteorológica mundial (OMM), el comportamiento de la precipitación, la temperatura, información sobre escenarios amenazantes de tipo hidrometeorológico presentes en la Región Central, escenarios de flujos torrenciales e inundaciones, susceptibilidad al abastecimiento en temporadas seca y de lluvias.



Meta: Una herramienta para la conservación y uso sostenible del agua y ecosistemas de la Región Central transferida.

Entiendo que las herramientas de conservación implementadas se asocian a las intervenciones de restauración, conservación y reconversión productiva implementadas a través de acuerdos de conservación con las comunidades, la RAP-E Región Central, en el marco del convenio No.CD-NPO-54-2023 con la Fundación Alianza Biocuenca, firmó cincuenta y siete (57) acuerdos voluntarios para la conservación, en los páramos de Chingaza y Guerrero, buscando impulsar territorios dónde el agua es el elemento que ordena la vida y entreteje la biodiversidad, el paisaje, la cultura y el desarrollo económico de la región. De esta manera, se llevó a cabo el seguimiento a los diez (10) municipios y cincuenta y siete (57) predios.

En el páramo de Chingaza se adelantaron acciones de preservación y restauración en los municipios de Guasca, Guatavita y Sesquilé, en diecinueve (19) predios, noventa (90) hectáreas preservadas y ocho (8) hectáreas en procesos de restauración. En el páramo de Guerrero se adelantaron acciones en siete (7) municipios, treinta y ocho (38) predios, interviniendo 322,8 hectáreas de las cuales 287,6 ha en preservación y 19,7 ha en restauración.

Tabla 20 Área de intervención objeto de seguimiento y monitoreo

Complejo	Municipio	Cuenta de Predio	Suma de Preserva.	Suma de Resta.	Suma de Total ha
Páramo Chingaza		19	90.1	8.0	106.0
	Guasca	8	52.0	2.9	58.7
	Guatavita	5	14.1	2.6	18.8
	Sesquilé	6	24.0	2.5	28.5
Páramo Guerrero		38	287.6	19.7	322.8
	Cogua	2	30.1	2.7	34.1
	San Cayetano	1	22.4	2.5	25.4
	Subachoque	18	81.5	6.6	93.6
	Tabio	2	39.8	6.1	46.6
	Tausa	13	103.1	1.3	111.0
	Villapinzón	1	5.8	0.0	6.1
	Zipaquirá	1	4.9	0.5	5.9
Total general		57	377.7	27.7	428.9

En el marco del convenio fueron sembrados un total de 19.914 árboles, en los diez (10) municipios en dónde se realizaron acciones de implementación a nivel predial, los cuales se relacionan en la siguiente tabla, para el complejo Páramo de Guerrero corresponde el 75,61% del total de árboles sembrado, valor relacionado directamente con la situación compleja que enfrenta este complejo paramuno en términos de ausencia de áreas protegidas, pactos socioambientales, de impactos de la expansión de la frontera agropecuaria y otras actividades socioeconómicas que atentan contra la capacidad de provisión/regulación de bienes y servicios ambientales, en especial el agua y la seguridad hídrica. Dónde se resaltan a grandes rasgos los municipios de Subachoque y Tausa con 30,24% y 29,76% respectivamente. En contraste, en Páramo de Chingaza, Guasca con 9,76% evidenciando una mejor condición con relación a la estructura ecológica principal que esta amortiguada por el Parque Nacional Natural Chingaza y las reservas naturales privadas que confieren una mejor regulación del agua y una capacidad de infiltración que contribuye a la recarga de acuíferos.

Gráfico 15: Siembra de árboles por municipio (%)

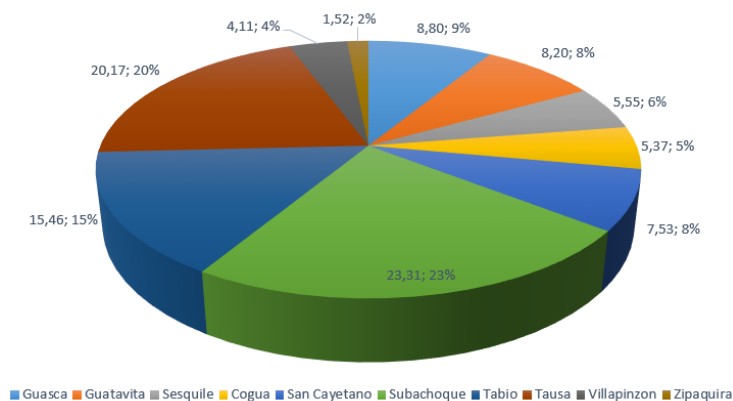
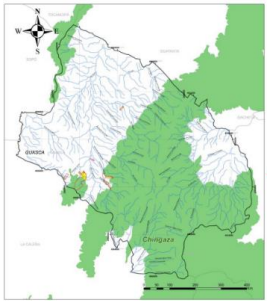
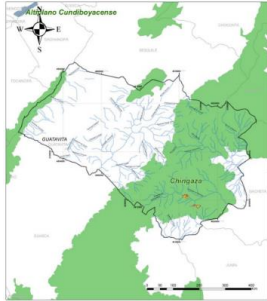
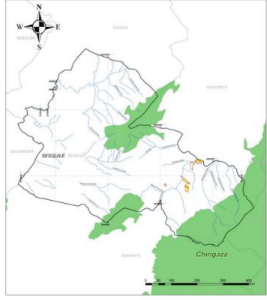
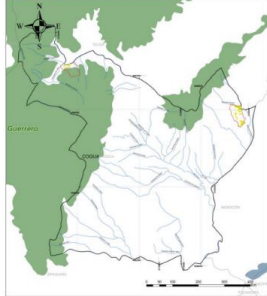
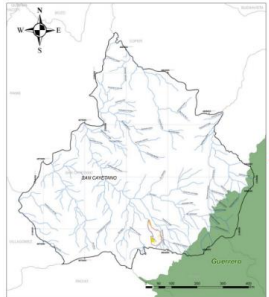
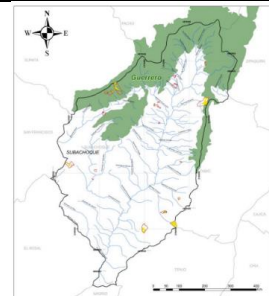
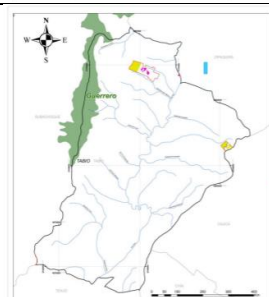
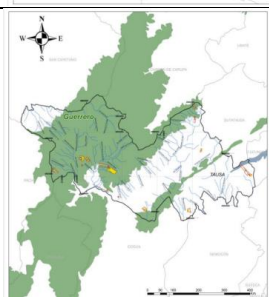
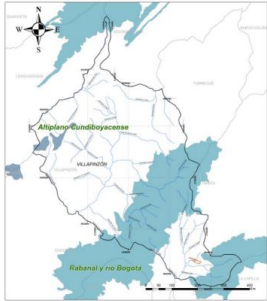
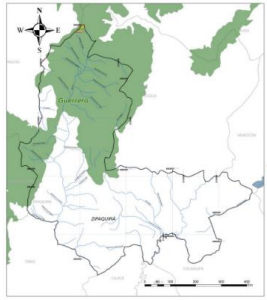


Tabla 21. Resumen del Seguimiento y monitoreo de los acuerdos en el Municipios

Municipio	Ubicación	Resumen de las visitas de seguimiento y monitoreo
Guasca		Se visitaron cinco (5) predios, con una extensión de 49,68 Ha., en preservación, y el componente de restauración, con una extensión de 2,69 Ha., con un total de 1.752 árboles sembrados. Los sistemas de almacenamiento implementados permitieron alcanzar un volumen de almacenamiento de 10.0000 litros y de 1.900 litros en bebederos que mitigan la entrada de semovientes a los cuerpos de agua.
Guatavita		Se visitaron cinco (5) predios, con una extensión de 14,12 Ha., en preservación, y el componente de restauración, con una extensión de 2,60 Ha., con un total de 1.632 árboles sembrados. Se alcanzó un volumen de almacenamiento en tanques total de 3.0000 litros y de 250 litros en bebederos que mitigan la entrada de semovientes a los cuerpos de agua.
Sesquilé		Se visitaron seis (6) predios, pertenecientes a la vereda El Hato, En dónde, el componente de preservación registró una extensión de 25,72 Ha., el componente de restauración, con una extensión de 3,2 Ha., con un total de 1.105 árboles sembrados y volumen de almacenamiento de 7.000 litros y 1.500 litros para bebederos como apoyo al control de semovientes entrando a las fuentes hídricas. Se realizó una siembra de 1.086 árboles en total para el municipio
Cogua		Se visitaron dos (2) predios, con una intervención total de 32,7 Ha, distribuidas así: preservación 30,1 hectáreas, y el componente de restauración una extensión de 2,7 Hectáreas, con un total de 1.069 árboles sembrados. Se alcanzó un volumen de almacenamiento en tanques total de 6.000 litros y de 750 litros en bebederos que mitigan la entrada de semovientes a los cuerpos de agua.

Municipio	Ubicación	Resumen de las visitas de seguimiento y monitoreo
San Cayetano		Se visitó un (1) predio, con una extensión de 22,42 Ha., en preservación y el componente de restauración, con una extensión de 2,50 Ha., con un total de 1.500 árboles sembrados. Se alcanzó un volumen de almacenamiento en tanques total de 6.000 litros y de 250 litros en bebederos que mitigan la entrada de semovientes a los cuerpos de agua.
Subachoque		Se visitaron en total (18) predios intervenidos en Subachoque (Cundinamarca), correspondiente a once (11) veredas, con una extensión de 81,51 Ha., en preservación, y el componente de restauración, con una extensión de 6,64 Ha., con un total de 4.641 árboles sembrados. Se alcanzó un volumen de almacenamiento en tanques de 31.000 litros y de 2.750 litros en bebederos que mitigan la entrada de semovientes a los cuerpos de agua.
Tabio		Se visitaron dos (2) predios, correspondiente a dos veredas, con una extensión de 39,75 Ha., en preservación, y el componente de restauración, con una extensión de 6,08 Ha., con un total de 3.078 árboles sembrados. Se alcanzó un volumen de almacenamiento en tanques total de 2.000 litros, que contribuyen a la regulación del agua en períodos de estiaje.
Tausa		Se visitaron diez (10) predios, el restante se hizo seguimiento mediante llamada telefónica y comprobación con registro fotográfico remitido directamente por el beneficiario, pero son trece (13) predios, correspondiente a siete (7) veredas, con una extensión de 103,12 Ha., en preservación, y el componente de restauración, con una extensión de 1,27 Ha., con un total de 4.016 árboles sembrados. Se alcanzó un volumen de almacenamiento en tanques de 30.500 litros y de 3000 litros en bebederos que mitigan la entrada de semovientes a los cuerpos de agua.

Municipio	Ubicación	Resumen de las visitas de seguimiento y monitoreo
Villapinzón		Se visitó un (1) predio, con una extensión de 5,78 Ha., en preservación, y el componente de restauración, con una extensión de 0,50 Ha., con un total de 819 árboles sembrados. Se alcanzó un volumen de almacenamiento en tanques total de 5.000 litros y de 500 litros en bebederos que mitigan la entrada de semovientes a los cuerpos de agua, ubicado en la vereda de Soatama.
Zipaquirá		Se visitó un (1) predio con una extensión de 4,89 Ha., en preservación, y el componente de restauración, con una extensión de 0,50 Ha., con un total de 302 árboles sembrados. Se alcanzó un volumen de almacenamiento en tanques total de 2.000 litros y de 750 litros en bebederos que mitigan la entrada de semovientes a los cuerpos de agua.

5.2.3. Gestión del agua para las personas y los sistemas productivos sostenibles

Meta: Una campaña para difundir y promocionar el uso eficiente del agua

Se realizó la entrega del documento del Plan de Seguridad Hídrica a los asociados y actores estratégicos para la seguridad hídrica. El documento editado, diagramado e impreso fue uno de los productos resultantes del Convenio de Asociación con Fundación Alianza Biocuenca.

A continuación, se relacionan los documentos que orientan la campaña para el uso eficiente del agua.


OBJETIVOS DE LA ESTRATEGIA DE COMUNICACIÓN

1. Difusión del plan
2. Incidencia pública en desarrollo regional
3. Articulación Institucional
4. Participación comunitaria



PLAN DE ACCIÓN PARA LA SEGURIDAD HÍDRICA DE LA REGIÓN CENTRAL 2024-2030

Tiene como objetivo consolidar la ruta de implementación de un portafolio de ideas de proyectos estratégicos focalizados en el área de influencia de la Región Central, formulados de manera participativa y concertada siguiendo el marco programático del Plan de Seguridad Hídrica para la Región Central para el periodo comprendido entre 2024 a 2030.



SECCIÓN WEB

Es una herramienta de comunicación versátil que facilitará la difusión del Plan de Acción para la Seguridad Hídrica de la Región Central.

<https://www.plandeaccionpsh.alianzabiocuenca.org/>



PORTAFOLIO DE LAS 8 IDEAS DE PROYECTO DEL PLAN DE ACCIÓN PARA LA SEGURIDAD HÍDRICA DE LA REGIÓN CENTRAL

Se presentan las fichas resumidas de los ocho (8) proyectos



5.3. EJE DE INFRAESTRUCTURA DE TRANSPORTE, LOGÍSTICA Y SERVICIOS PÚBLICOS

Este eje de acuerdo con el Plan Estratégico Regional realiza su acción a partir del siguiente marco:

Hecho	La Región Central es la promotora del Sistema Logístico Regional para mejorar la competitividad y el desarrollo sostenible.
Objetivo	Gestionar la infraestructura de transporte, prestación de servicios y fortalecimiento institucional que permita la puesta en marcha de corredores logísticos regionales.
Estrategias	Fortalecer los servicios logísticos y de infraestructura de la Región Central articulados a la política logística nacional.

Programa	Promover el funcionamiento de corredores logísticos regionales, mediante el desarrollo de infraestructura física, tecnológica y la armonización de políticas, a escala supradepartamental.
-----------------	--------------------------------------------------------------------------------------------------------------------------------------------------------------------------------------------

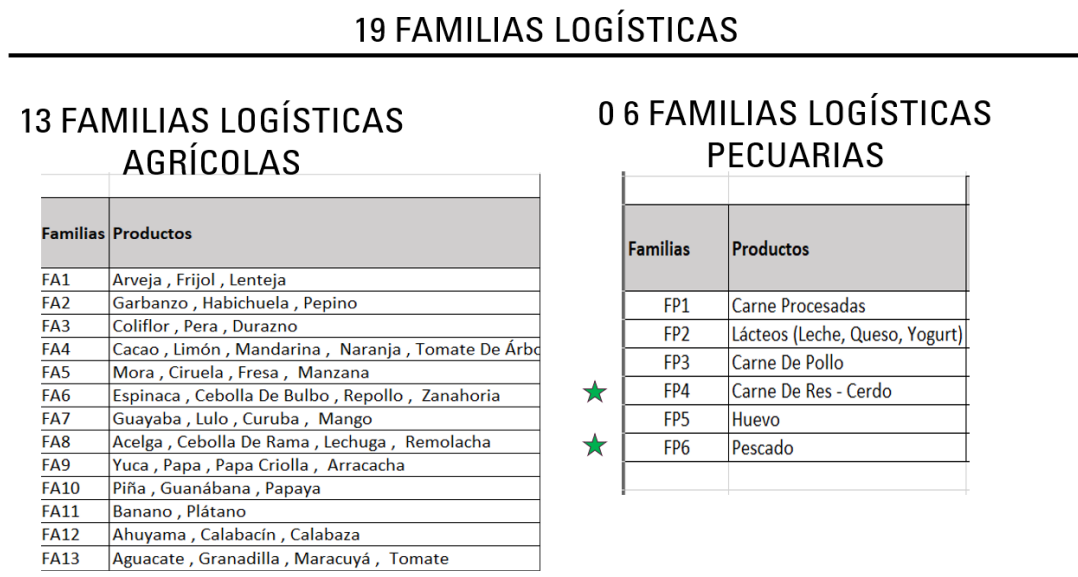
Ejecución presupuestal del proyecto a 31 de diciembre de 2024

Proyecto	Valor Inversión	Valor Ejecutado	% Ejecución Presupuestal	% Ejecución plan de acción
Fortalecimiento de los servicios de infraestructura de transporte, logística y servicios públicos de la Región Central articulados a la política logística nacional.	\$ 954.454.822	\$ 704.353.838	73,8 %	86 %

5.3.1. Planeación Integral de la Infraestructura Logística

META: Tres (3) familias logísticas evaluadas y mejoradas mediante modelación

Gráfico 16. Familias logísticas evaluadas y mejoradas mediante modelación.



Se adelantó el análisis de las familias logísticas seleccionadas, sin embargo, como resultado de la geolocalización de la producción de frutas en el departamento de Boyacá, se tomó la decisión de desagrupar las familias inicialmente conformadas y reagruparlas de la siguiente forma:

Tabla 22. Familias logísticas seleccionadas

Familias	Productos	Total, Victorias	Victorias Normalizadas	Perdidas y desperdicios
FA13	Aguacate, granadilla, maracuyá y tomate	17	7,26%	Tomate y aguacate
FA5	Mora y fresa	9	3,85%	Fresa y mora
FA7	Guayaba, lulo, curuba y mango	22	9,40%	Mango y guayaba

Se aplicó herramienta de modelación de la red logística regional a tres (3) familias logísticas priorizadas, se culminaron los informes para las familias 7 y 13 (Familia 7: Guayaba, lulo, curuba, mango) (Familia 13: aguacate, granadilla, maracuyá y tomate), mientras para la familia 5 (Familia 5: mora, ciruela, fresa y manzana), se cierra la vigencia con un avance del 80% del informe final.

META: Tres (3) Corredores logísticos regionales diseñados y transferidos

A cierre de la vigencia 2024, se realizó una evaluación de los criterios de conformación de las Zonas Estratégicas de Consumo (ZEC), toda vez que con el criterio establecido en el Plan de Abastecimiento Alimentario de la Región Central “municipios con más de 50.000 habitantes en el 2020”, los destinos de los posibles corredores logísticos se concentraban en los alrededores de Bogotá y, particularmente, en los departamentos de Boyacá y Cundinamarca. Para incrementar el número de Zonas Estratégicas de Consumo (ZEC) por departamento y, en consecuencia, posibilitar la conformación de circuitos cortos de comercialización, se cambió el criterio a “municipios del departamento que cobijen al 70% de la población total del departamento y cuya población al 2050, se proyecte alrededor de los 50.000 habitantes”, de tal forma que haya mayores posibilidades de acercar las zona de producción agrícola y social a los municipios que cumplan con estas características. Con respecto a la Zonas de Desarrollo Agroalimentario y Social (ZODAS), mediante modelación se establecieron las agrupaciones de municipios en ZODAS de los departamentos de Huila, Tolima, Meta y Cundinamarca y se está finalizando la propuesta para Boyacá. Así las cosas, tendríamos los Orígenes (ZODAS’s) y los destinos (ZEC’s) de la red de infraestructura logística de la Región Central.

Para el cumplimiento de la meta del POAI “tres (3) corredores logísticos diseñados y transferidos” se realizaron los diseños de los tres corredores logísticos:

- Huila-Bogotá, con nodo de origen el municipio de Pitalito y como punto de clusterización Pitalito.
- Boyacá-Bogotá con nodo consolidador el municipio de Tunja y como punto de clusterización Tunja.
- Meta-Bogotá con nodo de origen el ámbito logístico Granada – Acacias.

Desde el punto de vista de la intermodalidad modo carretero - modo férreo se mantiene la selección de la conexión en La Dorada (Caldas) a los puertos de la Costa Atlántica.

Durante el 4to trimestre se realizó la transferencia del corredor Boyacá - Bogotá, con el punto de clusterización en Tunja, quedando pendiente la transferencia de los corredores restantes.

Sin embargo, es necesario resaltar que el Departamento Nacional de Planeación (DNP) tiene en ejecución para

el departamento del Huila, el análisis agro logístico del nodo Pitalito, por lo que, dependiendo del avance del DNP, se podría suspender, por parte de la RAP-E, el análisis del corredor propuesto.

5.3.2. Integración de Servicios Logísticos y Servicios Públicos del sector agroalimentario

META: Novecientos sesenta y cinco (965) actores del sistema de abastecimiento con capacidades y competencias logísticas fortalecidas.

En la vigencia 2024, se establecieron alianzas para el fortalecimiento de capacidades de los actores del sistema logístico regional.

Lógyca Asociación

Objeto: Aunar esfuerzos administrativos y financieros para fortalecer las capacidades de los actores de la Región Central en el uso de tecnologías, energías renovables y en la mejora de los procesos logísticos en las cadenas de suministro.

En el convenio con Lógyca, se tuvo previsto el siguiente cronograma de capacitaciones sincrónicas.

Tabla 23. Capacitaciones virtuales

FECHA	HORA	TEMA	DESCRIPCIÓN
Miércoles 9 de octubre	10:00 a.m. a 11:30 a.m.	Logística 4.0 en el agro	Cómo las tecnologías digitales y automatizadas están revolucionando la cadena de suministro agrícola, optimizando la gestión de recursos y mejorando la eficiencia en la producción y distribución de alimentos, además de aprender el uso de plataforma Sumercé.
Jueves 17 de octubre	3:00 p.m. a 4:30 p.m.	Colaboración para sector agro	Herramientas y estrategias para fomentar la cooperación entre distintos actores del sector agrícola, facilitando la creación de redes, alianzas y proyectos colaborativos para mejorar la productividad y sostenibilidad.
Martes 22 de octubre	9:00 a.m. a 10:30 a.m.	Logística agrícola sostenible	Prácticas logísticas respetuosas con el medio ambiente, enfocadas en minimizar el impacto ecológico y mejorar la eficiencia de la cadena de suministro agrícola.
Miércoles 30 de octubre	2:00 p.m. a 3:30 p.m.	Reducción de pérdida y desperdicio de alimentos	Técnicas y estrategias innovadoras para reducir las pérdidas y el desperdicio de alimentos en la cadena de valor, contribuyendo a un sistema alimentario más eficiente y sostenible.
Miércoles 6 de noviembre	10:00 a.m. a 11:30 a.m.	Logística 4.0 en el agro	Cómo las tecnologías digitales y automatizadas están revolucionando la

FECHA	HORA	TEMA	DESCRIPCIÓN
			cadena de suministro agrícola, optimizando la gestión de recursos y mejorando la eficiencia en la producción y distribución de alimentos.
Jueves 7 de noviembre	2:00 p.m. a 3:30 p.m.	Colaboración para sector agro	Herramientas y estrategias para fomentar la cooperación entre distintos actores del sector agrícola, facilitando la creación de redes, alianzas y proyectos colaborativos para mejorar la productividad y sostenibilidad.
Martes 12 de noviembre	10:00 a.m. a 11:30 a.m.	Logística agrícola sostenible	Prácticas logísticas respetuosas con el medio ambiente, enfocadas en minimizar el impacto ecológico y mejorar la eficiencia de la cadena de suministro agrícola.
Miércoles 13 de noviembre	2:00 p.m. a 3:30 p.m.	Trazabilidad en Agro	Cómo implementar sistemas de trazabilidad eficientes para asegurar el control y seguimiento de los productos agrícolas a lo largo de toda la cadena de suministro. Exploraremos las mejores prácticas, tecnologías y normativas que permiten garantizar la calidad, seguridad y sostenibilidad de los productos desde su origen hasta el consumidor final.

Tabla 24. Capacitaciones presenciales

CIUDAD	FECHA	HORA	TEMATICA	DESCRIPCIÓN
Meta (Villavicencio)	Viernes 18 de octubre	9:00 a.m. - 11:00 a.m.	Fundamentos de agrologística	Principios básicos de la logística agrícola, cubriendo desde la gestión de la cadena de suministro hasta las técnicas de optimización para mejorar la eficiencia y reducir costos en la producción agrícola.
Boyacá (Tunja)	Jueves 24 de octubre	10:00 a.m. - 12:00 p.m.	Buenas prácticas agrícolas sostenibles	Prácticas agrícolas que promueven la sostenibilidad, abordando métodos para conservar los recursos naturales, reducir el impacto ambiental y mejorar la productividad a largo plazo.
Huila (Neiva)	Viernes 8 de noviembre	9:00 a.m. - 11:00 a.m.	Trazabilidad en Agro	Cómo aplicar sistemas de trazabilidad avanzados para mejorar la visibilidad y control de los productos agrícolas en cada etapa de la cadena de suministro. Aprenderá cómo integrar tecnologías clave, cumplir con normativas y asegurar la calidad y sostenibilidad, optimizando los procesos desde el campo hasta el consumidor.
Tolima (Ibagué)	Miércoles 13 de noviembre	9:00 a.m. - 11:00 a.m.	Fundamentos de agro logística	Principios básicos de la logística agrícola, cubriendo desde la gestión de la cadena de suministro hasta las técnicas de optimización para mejorar la eficiencia y reducir costos en la producción agrícola.

CIUDAD	FECHA	HORA	TEMATICA	DESCRIPCIÓN
Cundinamarca (Bogotá)	Jueves 14 de noviembre	10:00 a.m. - 12:00 p.m.	Taller de perdida y desperdicio	Estrategias para minimizar la pérdida y el desperdicio de alimentos a lo largo de la cadena de suministro agrícola, ofreciendo soluciones prácticas y técnicas innovadoras para mejorar la eficiencia y sostenibilidad

Finalmente, a través de este convenio se realizaron diferentes capacitaciones para el fortalecimiento de capacidades a 890 personas en los territorios de la Región Central.



Agrosavia

Objeto: Aunar esfuerzos técnicos, administrativos y financieros para desarrollar, validar y divulgar tecnologías

que reduzcan pérdidas postcosecha en cadenas de producción de frutas y hortalizas de importancia para la Región Central.



Se realizó la divulgación de la tecnología que ha sido implementada en el Espinal, con la visita de Asociaciones de productores del municipio de La Mesa y San Joaquín (Cundinamarca) y de El Espinal (Tolima), para mostrar la vitrina tecnológica de deshidratación. En este período se capacitaron veintisiete (27) productores en temas de transformación de mango.

Entregable: Un (1) modelo de autoabastecimiento energético comunitario con fuentes de energía no convencionales renovables en la Región Central.

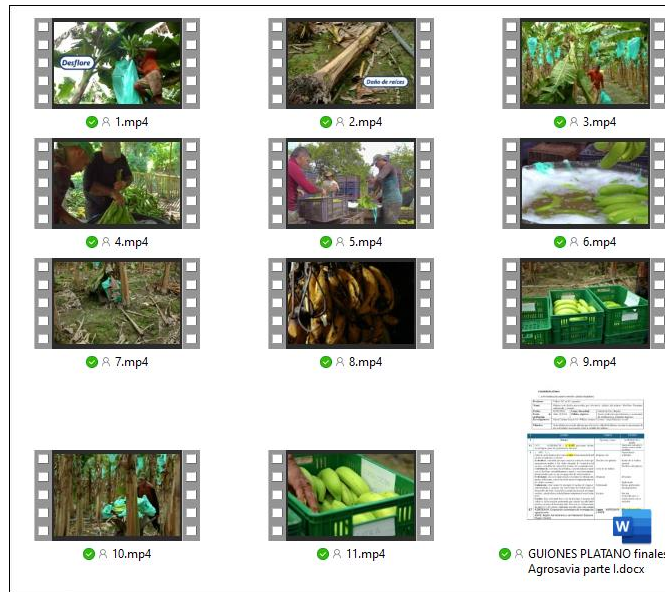
Este tema lo desarrolló la Corporación para la Energía y el Medio Ambiente, que entregó “Documento de análisis que establece el marco inicial del proceso de creación de las comunidades energéticas y su alcance.”, como parte del “Modelo de producción de energía renovable de uso local, para mejorar la disponibilidad y confiabilidad en la provisión de servicio de energía para la operación de infraestructuras logísticas y comunidad, que permita el beneficio económico, social y ambiental de los habitantes de la Región Central”, la finalización del modelo quedó suspendida para ser entregado en la vigencia 2025.

META: (No.) cadenas de abastecimiento de alimentos priorizadas con acciones de disminución de pérdidas y desperdicios de alimentos en la Región Central.

- 1) Se finalizaron las actividades acordadas con Agrosavia para promover la reducción de pérdidas en las cadenas productivas de guayaba y plátano. Como resultado del convenio elaborado se elaboraron las siguientes publicaciones, que resumen el resultado de la investigación adelantada:



- 2) Con corte al 31 de diciembre, se están finalizando las piezas digitales (videos) del plátano y la guayaba para ser divulgadas a través de las redes y demás medios digitales.



- 3) Se implementó una vitrina tecnológica con la instalación de un deshidratador solar en el Espinal–Tolima, caso de estudio mango. En Zuluaga–Huila, se realizó el prediseño de cables aéreos para reducir daños físicos en la poscosecha del plátano.
- 4) **Red de conocimiento y repositorio de información sobre pérdidas y desperdicios de alimentos:** se finalizó la etapa de diseño. Se están adelantando los estudios previos para configurar la plataforma DSPACE como el repositorio digital que consolidará la información sobre pérdidas y desperdicios de alimentos; la cual se espera contratar en el último trimestre del año.
- 5) **Acciones de divulgación:**
 - a. Secretaría Distrital de Desarrollo Económico: Semana de concientización sobre pérdidas y desperdicios. El 30 de septiembre la entidad participó en la 5ta Semana de la Reducción de las Pérdidas y Desperdicios de Alimentos 2024, promovida por la Secretaría Distrital de Desarrollo Económico.



- b. **Pacto global Colombia:** el 25 de septiembre, la entidad participó en el Webinar: Importancia y estrategias de la Primera Milla para reducir la Pérdida y el Desperdicio de Alimentos.



5.4. EJE DE SEGURIDAD ALIMENTARIA Y DESARROLLO RURAL

Este eje de acuerdo con el Plan Estratégico Regional realiza su acción, según el siguiente marco:

Hecho	La Región Central se consolida como la despensa agroalimentaria saludable del país.
Objetivo	Consolidar un sistema de abastecimiento de alimentos eficiente, sostenible y saludable para la Región Central, sustentado en la mejora de la productividad rural, la dinamización de los equipamientos, la generación de valor agregado local y la consolidación de canales de comercialización.

Estrategias	Mejorar la productividad rural mediante la dinamización de los equipamientos, la generación de valor agregado local y la consolidación de canales de comercialización mediante la implementación del Plan de Abastecimiento Alimentario de la Región Central.
Programas	<ol style="list-style-type: none"> 1. Generación de ingresos rurales. 2. Consolidación de canales de comercialización. 3. Eficiencia alimentaria. 4. Investigación, innovación y asistencia técnica.

Ejecución presupuestal del proyecto a 31 de diciembre de 2024

Proyecto	Valor Inversión	Valor Ejecutado	% Ejecución Presupuestal	% Ejecución plan de acción
Fortalecimiento de las capacidades productivas para el sector agroalimentario de la Región Central.	\$850.000.000	\$ 830.870.114,42	97,8 %	80 %

5.4.1. Oferta Regional Sostenible y Diversificada para el Abastecimiento Alimentario Regional

META: Un (1) territorio de la oferta productiva identificada, caracterizado y socializado con los asociados de la Región Central para su fortalecimiento.

Entregable: Un (1) plan operativo del plan de abastecimiento de la Región Central.

Con la entrada en funcionamiento de la Región Metropolitana y la caducidad del Plan Maestro de Abastecimiento y Seguridad Alimentaria de Bogotá, se firma el convenio No. UTF/COL/178/COL entre LA REGIÓN METROPOLITANA Bogotá-Cundinamarca; LA REGIÓN ADMINISTRATIVA Y DE PLANEACIÓN ESPECIAL RAP-E CENTRAL (RAP-E Región Central); LA SECRETARÍA DISTRITAL DE DESARROLLO ECONÓMICO (SDDE) y LA ORGANIZACIÓN DE LAS NACIONES UNIDAS PARA LA ALIMENTACIÓN Y LA AGRICULTURA (FAO), con el objeto de *Aunar esfuerzos técnicos, administrativos y económicos para diseñar el Sistema de Abastecimiento Regional Agroalimentario incluyendo el Plan de Abastecimiento Alimentario en Escala Regional, el modelo de gobernanza, el diseño de la arquitectura del sistema de información, y demás componentes esenciales para el sistema."*

Para el desarrollo del objeto contractual, la FAO deberá realizar las actividades necesarias para la entrega de los siguientes productos, las cuales se encuentran descritas en el Documento Técnico del Proyecto (PRODOC), así:

Impacto

Fortalecida la planificación del sistema agroalimentario territorial entre las zonas urbanas, periurbanas y rurales (ODS 11a). asegurando el buen funcionamiento de los mercados de productos básicos alimentarios (ODS 2C). En línea con el Plan Nacional de Desarrollo (2022-2026), eje transformador 3: "Derecho a la alimentación y desarrollo rural"

Resultado

Adoptada la estrategia del Sistema de Abastecimiento Regional Agroalimentario (SARA) por los actores territoriales del abastecimiento agroalimentario en Bogotá, la Región Metropolitana y Región Central

Productos

- Los actores territoriales del abastecimiento agroalimentario en Bogotá, la Región Metropolitana y la Región Central cuentan con una estructura del Sistema de Abastecimiento Regional Agroalimentario (SARA) definida.
- Formulado el Modelo de gobernanza con enfoques diferenciales; para los actores territoriales del abastecimiento agroalimentario en Bogotá, la Región Metropolitana y la Región Central.
- Diseñada la arquitectura tecnológica para el soporte de información del Sistema de Abastecimiento Regional Agroalimentario (SARA) para los actores territoriales del abastecimiento agroalimentario en Bogotá, la Región Metropolitana y la Región Central.

Producto 1. Los actores territoriales del abastecimiento agroalimentario en Bogotá, la Región Metropolitana y la Región Central, cuentan con una estructura del Sistema de Abastecimiento Regional Agroalimentario (SARA) definida.

- 1.1.1.1** Diseño de la estructura conceptual y funcional del Sistema de Abastecimiento Regional Agroalimentario (SARA) para Bogotá, la Región Metropolitana y la Región Central.
- 1.1.1.2** Construcción metodológica para los análisis estratégicos territoriales y regionales con enfoques diferenciales pertinentes que sirvan para evaluar la configuración del Sistema de Abastecimiento Regional Agroalimentario (SARA) propuesto para Bogotá, la Región Metropolitana y la Región Central.
 - Análisis para el ordenamiento y planificación con enfoque diferencial de territorios estratégicos para el abastecimiento regional de alimentos (oferta) en el marco del Sistema de Abastecimiento Regional Agroalimentario (SARA).
- 1.1.1.3** Configuración del agro logística y comercialización eficiente y sostenible para la conexión de mercados y territorios estratégicos (flujos y dinámicas) en el marco del (SARA).
 - Evaluación del costo de la dieta saludable y la demanda de alimentos de programas sociales en los territorios priorizados de la Región Metropolitana.
 - Propuesta validada de un Plan de Abastecimiento Alimentario en Escala Regional con enfoques diferenciales que responda a las necesidades y prioridades de política pública de Sistema de Abastecimiento Regional Agroalimentario (SARA) para Bogotá, la Región Metropolitana y la Región Central.

Producto 2. Formulado el Modelo de gobernanza con enfoques diferenciales; para los actores territoriales del abastecimiento agroalimentario en Bogotá, la Región Metropolitana y la Región Central.

- Consolidar un modelo de gobernanza territorial con enfoques diferenciales que permita la consolidación del SARA y la implementación del Plan de Abastecimiento Alimentario en escala Regional propuesto.

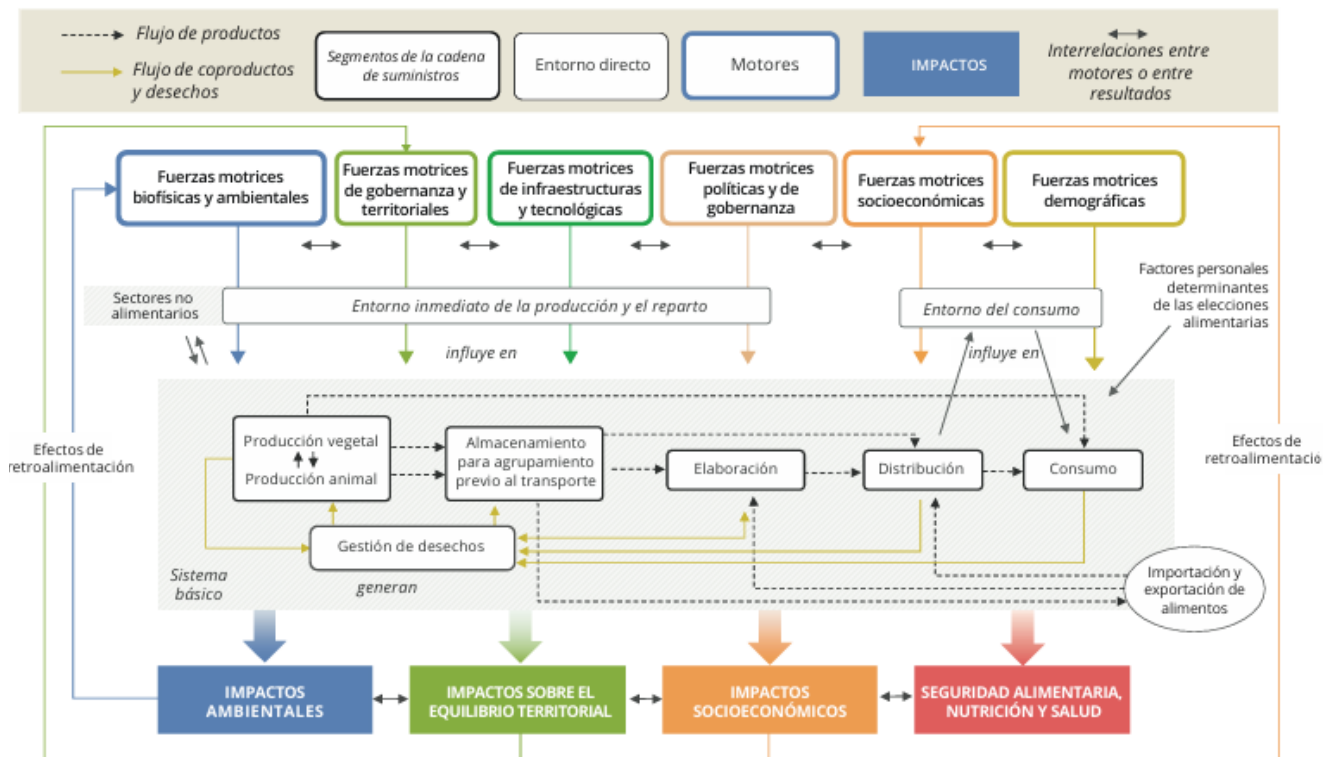
1.1.1.4 Estrategia regional de comunicaciones para la promoción y posicionamiento del SARA y de su instrumento operativo Plan de Abastecimiento Alimentario en Escala Regional de Bogotá, la Región Metropolitana y la Región Central.

Producto 3. Diseñada la arquitectura tecnológica para el soporte de información del Sistema de Abastecimiento Regional Agroalimentario (SARA) para los actores territoriales del abastecimiento agroalimentario en Bogotá, la Región Metropolitana y la Región Central.

- Diseño de una estructura tecnológica óptima que soporte el sistema de información del SARA para Bogotá, la Región Metropolitana y la Región Central.

Una vez firmado el convenio y en cumplimiento de la entrega de productos relacionados con la construcción del plan operativo del PAARC se recibe de parte de FAO los siguientes documentos:

- Propuesta de instrumentos metodológicos básicos para el desarrollo del convenio.
- Propuesta metodológica sistemas territoriales de abastecimiento alimentario.
- Estrategia para el Sistema de Abastecimiento Regional Alimentario (SARA).
- Metodología Tablero de Control Plan de Abastecimiento Alimentario de la Región Central (PAARC)
- Tablero de control SEMÁFORO V 2024



Fuente: FAO, Unión Europea y CIRAD, 2022.

Presentación de fichas de proyectos SGR Bogotá

Se presentaron las siguientes fichas resumen de proyectos de inversión susceptibles de ser financiados con recursos del Sistema General de Regalías (SGR), las cuales se encuentran enmarcadas en el Plan de Abastecimiento Alimentario de la Región Central:

- Innovación rural y sostenible para el desarrollo regional bajo condiciones de variabilidad climática en la RAP-E Región Central, por valor de \$4.950.614.237
- Control de pérdidas de alimentos perecederos en las Zonas Estratégicas de Consumo (ZEC) mediante el intercambio de alimentos por material recuperable en la Región Central, por valor de \$5.010.000.000.

Y en asocio con la Secretaría Distrital de Desarrollo Económico, se presentaron:

- Consolidación del sistema agroalimentario de Bogotá y la Región Central del país, por valor de \$22.144.000.000.
- Control de pérdidas de alimentos perecederos en Bogotá como Zona Estratégica de Consumo (ZEC) mediante el intercambio de alimentos por material recuperable en la Región Central, por valor de \$3.500.000.000.

Presentación de proyectos Ministerio de Ciencias Tecnologías e Innovación.

Nombre de proyecto: Fortalecimiento de sistemas productivos tradicionales en la Región Pacífico: Implementación de Prácticas Agroecológicas para favorecer la Seguridad Alimentaria.

Presentado por la Corporación Colombiana De Investigación Agropecuaria (AGROSAVIA), que se presenta a la Convocatoria de la asignación de ciencia, tecnología e innovación del Sistema General de Regalías No. 41, denominada “Reto 2. “Garantizar la Soberanía Alimentaria y el Derecho a la Alimentación”, para el desarrollo del proyecto se conformó la Alianza Estratégica Fortalecimiento Agroalimentario Pacífico, que estará integrada por las siguientes entidades: Corporación Colombiana de Investigación Agropecuaria (AGROSAVIA) - Centro De investigación Palmira, Consejo Regional indígena del Cauca (CRIC), Región Administrativa y de Planeación Especial (RAP-E) Región Central, Visualiti SAS, municipio de Bolívar.

Nombre de proyecto: Fortalecimiento de capacidades empresariales sistematización y analítica de negocios, para la reindustrialización y gobernanza ambiental en la Región Centro Oriente.

Se presenta a la Convocatoria de la asignación de ciencia, tecnología e innovación del Sistema General de Regalías No. 042, denominada convocatoria de la asignación para la ciencia, tecnología e innovación del sistema general de regalías para la conformación de un listado de proyectos elegibles para la convergencia regional y el ordenamiento del territorio, en alianza Estratégica, que estuvo integrada por las siguientes entidades: Universidad Pedagógica y Tecnológica de Colombia, (Universidad de Boyacá), (SENA - SENNOVA GICAB), (Región Administrativa de Planeación Especial (RAP-E) Región Central), (Centro de Productividad y Competitividad del Oriente – CPC Oriente), (CDT ZIZUA Centro de Desarrollo Tecnológico A.B.C agua, Biodiversidad y Cambio Climático), (CORPORACION CLUSTER DE NEGOCIOS DIGITALES- SUMERTIC), (Municipio de Pisba), (Municipio de

Labranzagrando), (Municipio de Paya), (Municipio de Pajarito), (Municipio de Charta – Santander), (Municipio de Güepsa), (Municipio de Vetas – Santander), (Asociación de Municipios del Piedemonte Oriental “ASMUPO”), (Asociación de mujeres agroindustriales AMAGROIN), (ORGANIZACION COOPERATIVA UMBITANA DE LECHE Y AGROINDUSTRIAL), (ASOCIACION AGROECOLOGICA DE MUJERES EMPRENDEDORAS DE PISBA), (Corporación Itzea), (Corporación centro de investigaciones de género, medio ambiente y turismo de Santander IGMA TS), Camara de Comercio de Tunja, Instituto de Fomento y Desarrollo de Boyacá (Ideboy), Acopi Cundinamarca y se designó como entidad proponente a la Universidad Pedagógica y Tecnología de Colombia (UPTC).

Proyecto paisajes productivos sostenibles

Este proyecto es un esfuerzo por promover el desarrollo sostenible y enfrentar los desafíos del cambio climático, en este sentido, la Región Administrativa y de Planeación Especial (RAP-E) Región Central formuló el proyecto “*Innovación Rural y Sostenible para el Desarrollo Regional bajo Condiciones de Variabilidad Climática*”, presentado ante la Agencia Italiana de Cooperación para el Desarrollo (AICS). Es así como este organismo internacional toma la decisión de financiar el proyecto con una inversión de 3.900.000 euros, el cual se centra en el cuidado del agua, la producción sostenible y el turismo rural, con el objetivo de mejorar la vida de los pequeños y medianos productores y pobladores rurales, con un enfoque especial en las mujeres y jóvenes.

Los paisajes productivos sostenibles son modelos de planificación y gestión de los territorios, que buscan un equilibrio entre el aprovechamiento sostenible de los recursos naturales y el bienestar de los habitantes, logrando así múltiples beneficios económicos, sociales y ambientales como, por ejemplo, la promoción del turismo mientras se lleva a cabo, de manera simultánea, actividades agrícolas propias de la región. Con una duración prevista de 36 meses, se dio inicio con la misión de reconocimiento del territorio en la cual participó la Agencia Italo Latinoamericana, Bioversity CIAT y RAP-E, visita que brindó insumos para la construcción del plan operativo del proyecto.

Para el caso del ***Paisaje Cafetero Panelero***, en la visita los participantes exploraron diversas iniciativas rurales en las regiones de Boyacá y Cundinamarca, comenzando en el municipio de San José de Pare (Boyacá), continuando por los municipios de Nocaima y Villeta. En los cuales se conocieron productores y asociaciones que lideran proyectos de producción sostenible en la región. En estos recorridos se destacan la importancia del trabajo en equipo y la resiliencia de las comunidades locales frente a la variabilidad climática. Se apreciaron las técnicas innovadoras en el procesamiento de la panela, un producto fundamental en la región; en el recorrido por los cultivos de caña panelera, se exploró el cultivo y su conversión en panela, destacando la técnica agrícola y su adaptabilidad. Finalmente, se visitaron cultivos de tradicionales que con enfoques innovadores de administración y producción; marca e imagen; agroturismo; y avicultura y porcicultura son ejemplo sobresaliente de tradición y emprendimiento rural.



Para el **Paisaje Hortofrutícola** se realizaron visitas en los municipios de Fusagasugá (Cundinamarca), Villavieja (Huila) y Purificación y El Espinal (Tolima). Este recorrido permitió conocer en detalle las prácticas de los productores agrícolas de la región, lo cual facilitará la construcción de la hoja de ruta del paisaje con una visión sostenible. La visita no solo destacó la diversidad y calidad de los productos locales, sino que también fortaleció el compromiso de los socios en el desarrollo de prácticas agrícolas innovadoras. En Fusagasugá, los participantes conocieron la iniciativa comunitaria que se caracteriza por generar procesos de articulación, por mejorar los costos de producción y fortalecer las oportunidades para el desarrollo agrícola sostenible del territorio. De otra parte, se realizó recorrido por la central de ‘Surabastos’ de Neiva (Huila), hasta el reconocimiento de asociaciones que se dedican a la producción de limón, mango y cholupa, en la cual se identificaron métodos de cultivo, cosecha y recolección, así como adaptación al cambio climático y protección del medio ambiente. Por último, en el Tolima se visitaron iniciativas que promueven actividades que se realizan en pro de la conservación ambiental y el cuidado del recurso hídrico.



5.4.2. Gestión de la demanda de alimentos y ciudadanía alimentaria

META: Promover circuitos cortos de comercialización en el marco del plan de abastecimiento de la Región Central

IMPLEMENTACIÓN DEL PROYECTO CAMBIO VERDE FASE II COMO CANAL CORTO DE COMERCIALIZACIÓN

Con este proyecto, la RAP-E continúa consolidando su compromiso con la protección del ambiente y la seguridad alimentaria. Durante la segunda fase, se realizaron 20 jornadas en los seis territorios asociados: Boyacá, Cundinamarca, Huila, Meta, Tolima y Bogotá, en las que participaron cerca de 1.000 personas; quince (15) asociaciones de recicladores se entregaron más de 2,5 toneladas de alimentos frescos y saludables, y se recolectaron tres (3) toneladas de material aprovechable.

Bogotá

Localidades: Suba, Engativá y Kennedy

Asociaciones: Asociación de Recicladores Ecoora ESP, Asociación de recicladores ECOSAIM ESP y Asociación de Recicladores modelo de Vida Zona 10 AMODEVI

Cundinamarca

Municipios: Funza (Plazoleta Marques de San Jorge) y Madrid (Plazoleta Alfonso López)

Asociaciones: Asociación Tingua ESP y Asociación de Mujeres Recicloras Empoderadas de Madrid Cundinamarca - ASOMUJERES

Boyacá

Municipios: Duitama (Parque Los Libertadores) y Tunja (Parque Pinzón)

Asociaciones: Asociación Manejo Integral de Residuos de Colombia ASOMIRS y Asociación de Recicladores de Tunja

Meta

Municipios: Villavicencio (Parque Los Fundadores) y Acacías (Centro calle 13 con Carrera 18)

Asociaciones: Asociación de recicladores Héroes del Planeta Villavicencio y Asociación de Recicladores de San Carlos de Guaroa

Huila

Municipios: Neiva (Gobernación del Huila) y Pitalito (Parque Principal)

Asociaciones: Grupo Empresarial Recicla y Asociación Allpa Eco Reciclamos

Tolima

Municipios: Ibagué (Plaza la 21) y El Espinal (Estación Férrea)

Asociaciones: Corporación Global de Reciclaje - Ekoclub Plástico Infinito y Fundación Amor – Reciclar



Adicionalmente, en esta segunda fase se ha puesto en marcha el asesoramiento técnico por parte de la RAP-E, para que este ejemplo positivo de economía circular sea replicado y adoptado por los Municipios de la Región Central.



Como parte de la implementación del Plan de Abastecimiento Alimentario de la Región Central se diseñó e implementó la Guía Metodológica del proyecto “Cambio Verde”, estrategia de intercambio de material reciclable por alimentos saludables, proyecto con enfoque de economía circular, que promueve el desarrollo los territorios, generando conciencia ambiental para contribuir al bienestar de los habitantes de Bogotá, Boyacá, Cundinamarca, Huila, Meta y Tolima. Asimismo, contribuye en la disminución del porcentaje de disposición de residuos sólidos, promoviendo la consolidación de territorios sostenibles.

Objetivo general: Disminuir las pérdidas de alimentos perecederos en las Zonas Estratégicas de Consumo (ZEC) de la Región Central.

Objetivos específicos:

- Mejorar las prácticas de postcosecha de alimentos perecederos en la Región Central.
- Implementar estrategias de manejo logístico de los alimentos perecederos de la Región Central.
- Establecer un canal de comercialización alternativo para los alimentos perecederos de la Región Central con sobre producción.



En este sentido, la RAP-E en su función de brindar asistencia técnica y con el objetivo de fortalecer este canal de comercialización, ha realizado el acompañamiento técnico en la implementación de la “Guía metodológica para la implementación de Cambio Verde” de la siguiente forma:



Fase Pre Operativa: se ha completado la fase pre operativa del proyecto, incluyendo la identificación de las necesidades de la comunidad, la selección de los municipios participantes, la identificación de los aliados estratégicos y la capacitación del personal.



Fase Operativa: se ha iniciado la fase operativa del proyecto, con la realización de jornadas de Cambio Verde en los municipios que se relacionan en la table a continuación.



Fase Pos Operativa: se está trabajando en la evaluación del proyecto, la sostenibilidad de las acciones implementadas y la generación de aprendizajes para futuras intervenciones.





Tabla 25: Jornadas de asistencia técnica del proyecto “Cambio Verde” en los territorios.

Fecha	Departamento	Municipio	Kg de Material recuperable	Kg Alimento entregado	No. Beneficiarios
10/11/2024	Boyacá	Güicán de la Sierra	127	12	13
09/11/2024	Boyacá	Güicán de la Sierra	211	18	18
28/10/2024	Cundinamarca	Guachetá	830	29	34
19/07/2024	Cundinamarca	Cáqueza	358	27	33
17/07/2024	Cundinamarca	Guachetá / Miña	176	16	12
10/07/2024	Cundinamarca	Cogua	7,250	36	29
03/07/2024	Cundinamarca	Guachetá / Centro	303	28	34
03/07/2024	Cundinamarca	Guachetá / Ticha	1,063	29	32
28/06/2024	Cundinamarca	Nemocón	195	23	25
26/06/2024	Cundinamarca	Cáqueza	334	26	30
16/06/2024	Cundinamarca	Cajicá	600	28	29
12/06/2024	Cundinamarca	Guachetá / Punta Grande	355	22	15
09/06/2024	Boyacá	Ramiriquí	153	22	25
06/06/2024	Bogotá	Bogotá	79	24	10
05/06/2024	Cundinamarca	Guachetá / centro	431	19	34
29/05/2024	Cundinamarca	Cáqueza	604	31	30
15/05/2024	Cundinamarca	Guachetá/ Nengua	872	33	25
05/05/2024	Cundinamarca	Cajicá	1,160	68	76
24/04/2024	Cundinamarca	Cáqueza	560	27	30
20/03/2024	Cundinamarca	Cáqueza	1,064	63	35
31/01/2024	Cundinamarca	Cáqueza	1,252	50	40
TOTAL			17,977	631	609

Acuerdos y memorandos de entendimiento

FEDEPANELA


Se realizó la gira técnica con la Federación Nacional de Productores de Panela (Fedepanela) como parte de la construcción del Plan Operativo del memorando de entendimiento entre ambas entidades, en el que se abordan los temas que permiten la promoción de los circuitos cortos de comercialización. En estos últimos, la innovación y la transformación son aspectos claves para el desarrollo y competitividad de la cadena productiva. Las líneas estratégicas de trabajo se plantean a continuación:

Mecanismos para mejorar la productividad: la innovación y la resiliencia con la implementación de procesos a diferente nivel que permitan producir más y de mejor calidad con los mismos o menos recursos (tierra, agua e insumos).

Sostenibilidad: desarrollo y réplica de procesos que son más amigables con el medio ambiente, como cultivos agroecológicos, lo que reduce de forma significativa el impacto ambiental de la producción de caña panelera.

Valor agregado: nuevos y mejores procesos postcosecha, empaques y transformación de productos, entre otros, que permitan incursionar en nuevos mercados.

Atracción de inversiones y talento: con las ideas innovadoras, se pretende atraer más inversión en tecnología, infraestructura y capital humano cualificado.



FEDEPAPA

Se avanzó en el Plan Operativo del memorando de entendimiento entre la Federación de Papa (Fedepapa) y RAP-E, a través de la consolidación del equipo técnico, quienes serán los encargados de diseñar, ejecutar, realizar seguimiento y evaluar, conjuntamente, los avances del plan de trabajo. Se definieron las líneas estratégicas de trabajo:

Fortalecimiento de los sistemas de información de ambas instituciones: para lo cual se plantean las siguientes actividades: establecer reuniones periódicas entre equipos para compartir actualizaciones, datos relevantes, proyectos y objetivos; crear repositorios centralizados de documentos donde los miembros del equipo puedan encontrar fácilmente información importante y el diseño de los flujos de trabajo para la aprobación o transferencia de ciertos tipos de información clave.

Divulgación y promoción del Plan de Ordenamiento Productivo de la Papa-POP: se adelanta la gestión para la publicación y divulgación del Plan de Ordenamiento Productivo de la Papa (POP) en el módulo estratégico del Sistema de Información del Abastecimiento Alimentario, SUMERCE (Su Mercado de la Región Central).

Fortalecimiento en aspectos de asociatividad: se define el fortalecimiento de capacidades en pro de mejorar la gestión, productividad y competitividad, además de abordar la posible formación de asociaciones que quieran participar en procesos de exportación, así como su participación en el canal comercial de compras públicas, ruedas de negocios y Hoteles, Restaurantes y Cafeterías (Horeca), entre otros.

Proyectos especiales: se presentarán dos (2) ideas de proyectos relacionados con el establecimiento del proceso de trazabilidad en la cadena productiva de la papa y la caracterización de las pérdidas que se generan en la cosecha (recolección) y la post cosecha (clasificación, alistamiento, empaque, almacenamiento y transporte al punto de comercialización) de la papa, ante el Fondo Nacional de Financiación Política (FNFP), con miras a la consecución de recursos de financiación.

ASOCOLFLORES

En el mismo sentido, se avanzó en el Plan Operativo del Memorando de entendimiento entre la Asociación Colombiana de Exportadores de Flores (Asocolflores) y RAP-E, con la consolidación del equipo técnico, quienes serán los encargados de diseñar, ejecutar, realizar seguimiento y evaluar conjuntamente los avances del plan de trabajo. De igual manera, fueron definidas las líneas estratégicas de trabajo:

Mercados campesinos: se actualiza la definición de los mercados campesinos. Los cuales, basados en la experiencia y en la solicitud de las empresas asociadas, se van a realizar en las instalaciones de los cultivos con impacto directo a sus trabajadores.

Modelo de proveeduría: definidas las canastas básicas de productos agropecuarios determinadas por un estudio de demanda de los trabajadores de las empresas y proveeduría de productos agropecuarios a los cascos que se encuentran en las instalaciones de los cultivos.

Como modelo de proveeduría se creó la estrategia “La Despensa Campesina” Nutrición en su hogar. La cual consiste en tres puntos:



Caracterización demanda: está fundamentada en información recolectada por Asocolflores, a partir de encuestas sobre demanda de alimentos de los trabajadores y casinos de seis (6) fincas, con total de 226 personas encuestadas (municipios de Cogua, Guasca y Chía); que ha permitido identificar los productos más demandados.

Caracterización de la oferta: Surge de los grupos de productores con presencia en los territorios de la Región Central, que están asociados y/o en proceso de fortalecimiento, que expresen su intención de participación para proveer los productos demandados e identificados por las plantaciones afiliadas a Asocolflores, y que hagan parte de los programas de fortalecimiento y asociatividad de la RAP-E y se encuentren Registrados en el Sistema SUMERCE.

Convocatoria a organizaciones productoras: para identificación de oferta.

Oferta productos: La oferta surge, en forma de tres canastas tipo, ofrecidas por los productores y sus organizaciones y que cumpliendo condiciones y su oferta productiva disponible con el apoyo RAP-E, estructura y detalla la oferta en términos de calidad, cantidad, tiempos de oferta, precio, formas de entrega y de pago.



Diseñar conjuntamente línea de fortalecimiento a sector hortalizas/productos transformados con miras a exportación: basados en la experiencia de Asocolflores en una agenda que permita modelar un procedimiento de conocimientos básicos sobre los procesos de exportación. Para lo cual, Asocolflores propone desarrollar cuatro (4) módulos relacionados con: la situación fitosanitaria; logística y comercio exterior; procesos de comercialización y sostenibilidad.

Planes agroturísticos: se propone revisar la solicitud de la Alcaldía de Madrid (Cundinamarca), en la que requieren la revisión de acciones que permitan posicionar al municipio como la Capital Floricultora de Colombia.

5.4.3. Sostenibilidad, calidad e innovación del abastecimiento

META:

(No.) de cadenas de abastecimiento de alimentos priorizadas con acciones de disminución de pérdidas y desperdicios de alimentos en la Región Central.

Se reactivó el convenio interadministrativo 73-2023 suscrito con la Corporación Colombiana de Investigación Agropecuaria (Agrosavia) que prioriza las cadenas productivas del mango y del plátano. Se estableció el plan de trabajo para dar cumplimiento a las actividades que no han sido ejecutadas en virtud de la suspensión del convenio.

A partir de la vitrina tecnológica (deshidratador mejorado) construida en El Espinal (Tolima), en el 2024 se impulsará la generación de conocimiento, la transferencia y apropiación de esta tecnología por parte de los productores y asociaciones vinculadas al proyecto.

5.4.4. Gobernanza del Sistema de Abastecimiento Alimentario Regional

META:

Implementar una estrategia de apropiación y uso del sistema de información SUMERCE



En el marco de la implementación de la estrategia de uso y apropiación de SUMERCE, se ha avanzado de acuerdo con la metodología aprobada con entidades aliadas, estas mesas de trabajo se llevan a cabo cumpliendo las siguientes líneas estratégicas de trabajo:

Fortalecer las capacidades técnicas y asociativas de los productores de alimentos y organizaciones campesinas de los territorios de la Región Central.

Generar canales de comercialización de productos en fresco y procesados a través de eventos promocionales que permitan la participación de los productores de la Región Central en el contexto regional, nacional e internacional.

Promover la generación de valor agregado local, procesos de innovación y transformación agroindustrial en la producción de alimentos acorde con la demanda de los mercados regionales como mecanismo de mejoramiento de ingresos de los productores de la región.

Promover la implementación, uso y apropiación de herramientas digitales como lo son el Sistema de Información del Abastecimiento Alimentario SUMERCE (Su Mercado de la Región Central) y otros que vienen

adelantando los territorios asociados a la RAP-E.

Alineado con la estrategia, participamos en la primera sesión de la Mesa Departamental de Compras Públicas del departamento de Boyacá en cumplimiento a la Ordenanza 013 de junio 17 de 2022, "POR LA CUAL SE CREA LA MESA DEPARTAMENTAL DE COMPRAS PÚBLICAS LOCALES DE PRODUCTOS AGROPECUARIOS Y SE DICTAN OTRAS DISPOSICIONES", en la cual participaron 27 de los 32 representantes de los actores del abastecimiento alimentario y más de 40 invitados a quienes les presentamos los avances y logros obtenidos durante la puesta en operación del Sistema de Información del Abastecimiento Alimentario de la Región Central en el departamento de Boyacá, donde no solo se realiza el proceso de registro, sino que se aplica el modelo de validación/certificación de los pequeños y medianos productores que participan en el canal de Compra Pública de este territorio.



A la fecha, se han realizado las siguientes jornadas para la implementación de la estrategia de uso y apropiación del Sistema de Información del Abastecimiento Alimentario SUMERCE:

Tabla 26. Jornadas para la implementación de la estrategia de uso y apropiación del Sistema de Información del Abastecimiento Alimentario SUMERCE

No.	Lugar	Departamento	Aliado	Fecha
1	Pacho	Cundinamarca	CAMPESENA	17-may-24
2	San Cayetano	Cundinamarca	CAMPESENA	17-may-24
3	San Juan de Rioseco	Cundinamarca	CAMPESENA	21-may-24
4	Chaguaní	Cundinamarca	CAMPESENA	21-may-24
5	Guaduas	Cundinamarca	CAMPESENA	22-may-24
6	Tunja	Boyacá	Secretaría de Agricultura Boyacá	23-may-24
7	Villavicencio	Meta	RAP-E Secretaría de Agricultura Meta	30-may-24
8	Supatá	Cundinamarca	CAMPESENA	4-jun-24
9	Ibagué	Tolima	ICBF Tolima	5-jun-24
10	Boyacá	Boyacá	ICBF Boyacá	11-jun-24
11	Ibagué	Tolima	ICBF Tolima	13-jun-24
12	Tunja	Boyacá	PAE, ICBF Boyacá	24-jun-24
13	Ramiriquí	Boyacá	CORPOCHIVOR	8-jul-24
14	Guateque	Boyacá	CORPOCHIVOR	9-jul-24
15	Garagoa	Boyacá	CORPOCHIVOR	10-jul-24

No.	Lugar	Departamento	Aliado	Fecha
16	Cucunuba	Cundinamarca	CCB	11-jul-24
17	Tunja	Boyacá	Secretaría Agricultura Boyacá	23-jul-24
18	Gachalá	Cundinamarca	Alcaldía Gachalá	3-ago-24
19	Neiva	Huila	Secretaría de Agricultura	30-ago-24
20	Tibana	Boyacá	Alcaldía Tibana, Secretaría Agricultura Boyacá	02-sep-24
21	Duitama sede Usochicamocha	Boyacá	Usochicamocha	20-sep-24
22	Tibana	Boyacá	Alcaldía Tibana, Sec. Agricultura Boyacá	22-sep-24
23	Tocancipá	Cundinamarca	Sec Desarrollo Económico Tocancipá	25-sep-24
24	Tunja	Boyacá	Gobernación de Boyacá	3-oct-24
25	Bogotá	Bogotá	Secretaría de Desarrollo Económico de Bogotá	10-oct-24
26	Usme	Bogotá	ULATA Usme	12-nov-24
27	Tunja	Boyacá	IDEBOY	14-nov-24
28	Neiva	Huila	PAE Departamento del Huila	18-nov-24

Al cierre de la vigencia 2024 se tiene un total de **6.489** usuarios inscritos en SUMERCE quienes se constituyen como actores de la demanda de alimentos de la Región Central.

Gráfico 17. Productores registrados: 4.970

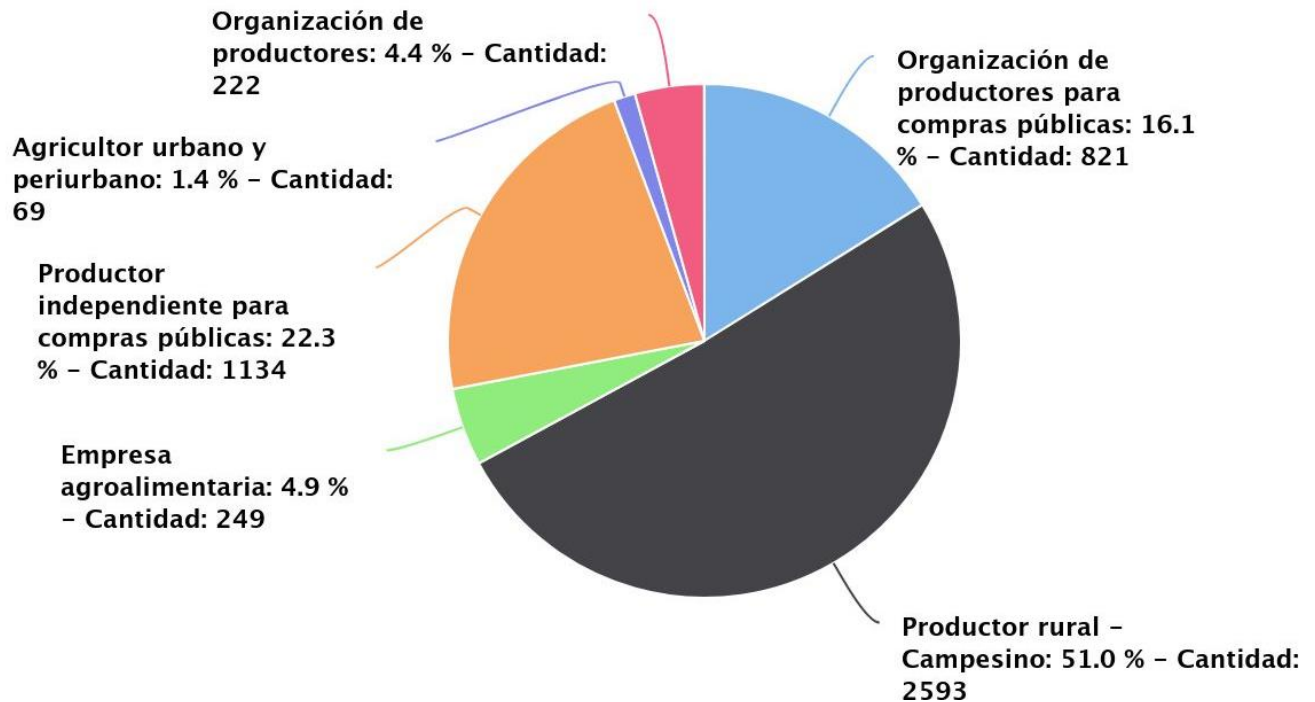
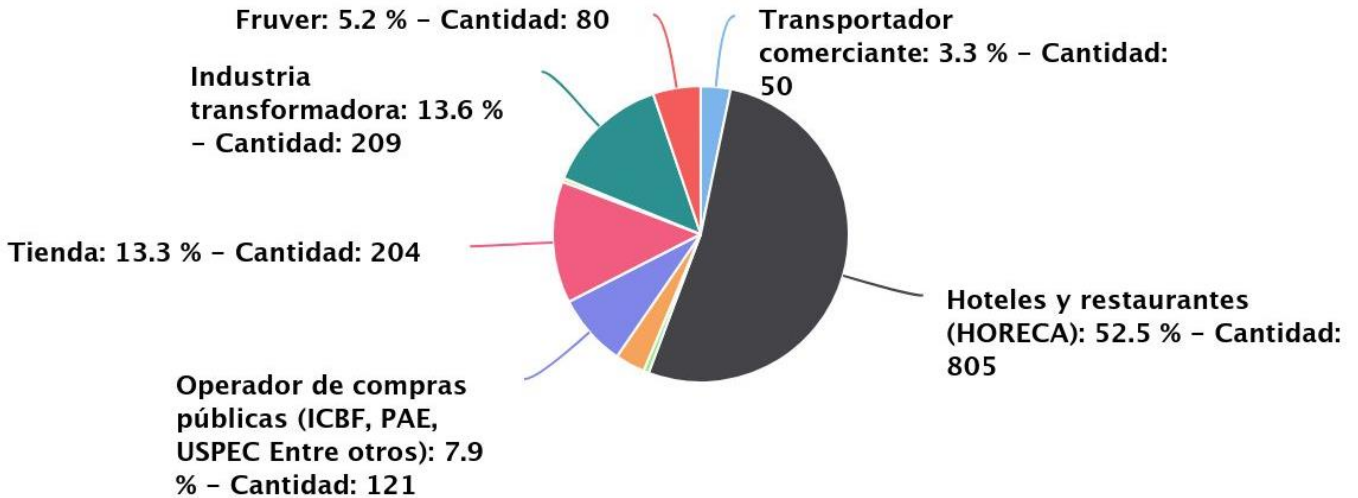


Gráfico 18. Compradores registrados: 1.519



5.5. EJE DE GOBERNANZA Y BUEN GOBIERNO

Según el Plan Estratégico Regional (PER) de la RAP-E Región Central, el eje de Gobernanza y Buen Gobierno tiene como elementos orientadores de su acción:

Hecho	La Región Central con institucionalidad sólida, enfocada a mejorar los indicadores del desarrollo económico, social y ambiental.
Objetivo	Generar una institucionalidad sólida que promueva la identidad regional, prácticas estables de buen gobierno, y el ordenamiento e integración territorial.
Estrategias	<ol style="list-style-type: none"> 1. Construcción de la Identidad Regional. 2. Prácticas Estables de Buen Gobierno. 3. Gestión del Ordenamiento y la integración territorial.
Programas	<ol style="list-style-type: none"> 1. Reconocimiento y apropiación del territorio regional. 2. Fortalecimiento de capacidades de gestión y de financiación para el desarrollo regional. 3. Formulación y apropiación compartida de visión y modelo de ocupación territorial regional.

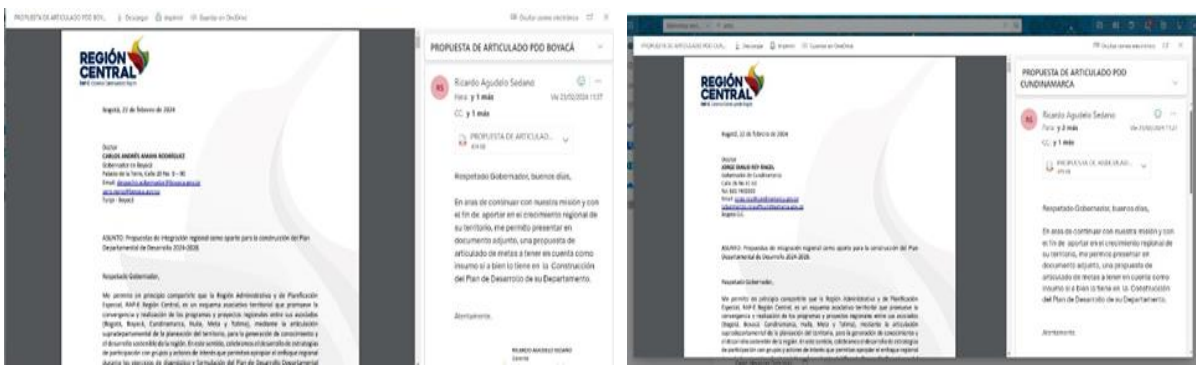
Ejecución presupuestal del proyecto a 31 de diciembre de 2024

Proyecto	Valor Inversión	Valor Ejecutado	% Ejecución Presupuestal	% Ejecución plan de acción
Fortalecimiento de la gobernanza multinivel y planeación multiescalar en la Región Central.	\$ 1.180.000.000	\$ 565.591.065	47,9 %	73 %

5.5.1. Incidencia Político-Institucional de la Región Central

La Región Administrativa y de Planeación Especial, RAP-E Región Central, de forma articulada entre sus diferentes ejes estratégicos, construyó, a partir de sus hechos regionales, una propuesta de articulado para ser incluidos en los planes de desarrollo de los territorios y unas fichas perfil de proyectos susceptibles de ser financiados con recursos del Sistema General de Regalías, bajo el enfoque que permita la articulación supradepartamental de la planeación del territorio, para la generación de conocimiento y el desarrollo sostenible de la región.

El citado articulado se envió y socializó con las cinco gobernaciones (Boyacá, Cundinamarca, Huila, Meta y Tolima) y el Distrito Capital, el 22 de febrero de 2024.

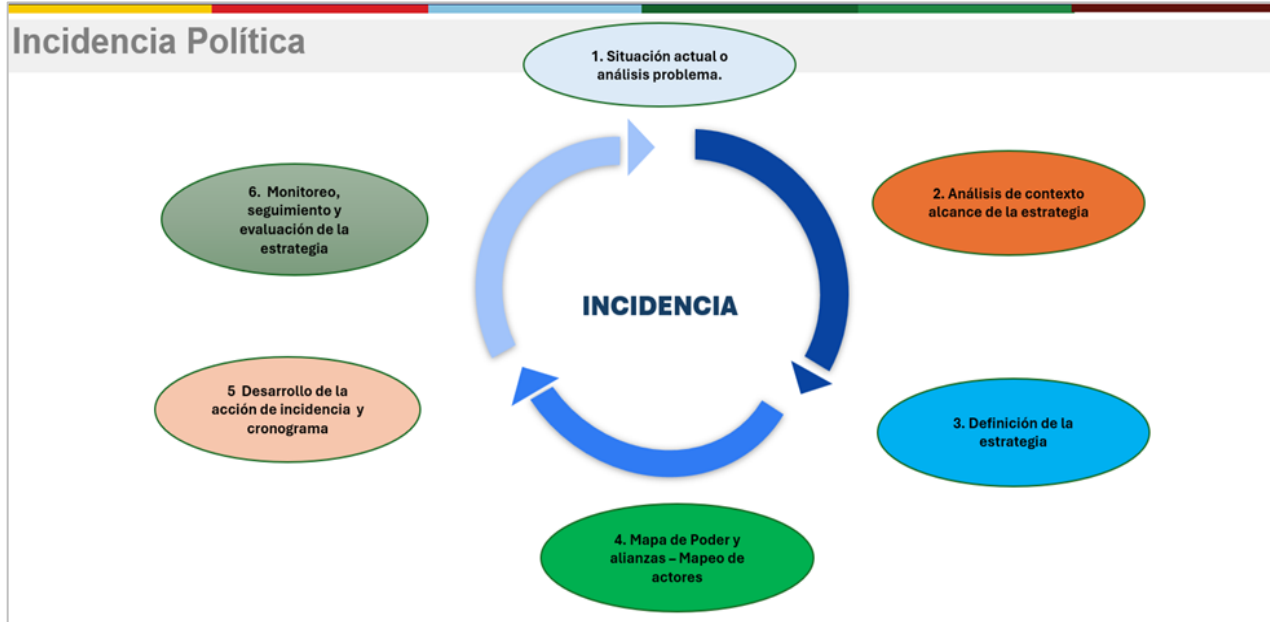


La RAP-E región central viene desarrollando una estrategia con el fin de diseñar y ejecutar una articulación del Plan Regional de Ejecución 2025 – 2028 con los planes de desarrollo 2024 –2027, que contribuye en la toma de decisiones a nivel gubernamental y regional, y promueve acciones que respondan a las necesidades de los territorios de las asociadas. La construcción de una estrategia para el fortalecimiento de la capacidad de incidencia política de la RAP-E, que tiene como alcance la articulación e integración de los planes institucionales y estratégicos de la entidad (Plan Regional de Ejecución 2025 – 2028) y los planes de desarrollo de los asociados.

Así mismo, para fortalecer la toma de decisiones sobre políticas públicas y programas, será necesario la implementación de una agenda de interacción para el relacionamiento con otras RAP y organismos de Cooperación Internacional, así como el fortalecimiento de acciones del territorio con el Gobierno Nacional y el Congreso de la República.

La RAP-E se ha convertido en una entidad promotora de soluciones, aunando esfuerzos de los distintos actores nacionales (gobierno central) y regionales (corporaciones autónomas, municipios, sector privado etc.). Sin embargo, y con el fin de evitar la desarticulación de los programas y proyectos en los planes de desarrollo 2024 2027 y con el Plan de Estratégico Regional (PER) de la RAP-E Región Central, se avanza en la implementación de una estrategia de incidencia para tal fin la cual deberá contener las siguientes dimensiones:

Gráfico 19. Dinámica de la estrategia de incidencia. RAP-E



Durante el primer trimestre de 2024, se presentó ante los secretarios y directores de planeación de los asociados las propuestas de articulado para cada plan de desarrollo departamental/Distrital, a incluirse en un capítulo de integración regional o en el capítulo independiente del Sistema General de Regalías (SGR).





Representantes de la Entidad participaron en el evento nacional organizado por MinInterior en el que se dieron a conocer los resultados obtenidos durante el proceso de fortalecimiento y, consolidación de la gobernanza y el ordenamiento territorial alrededor del agua.



Enlaces regionales

La Región Administrativa y de Planeación Especial (RAP-E) Región Central generó un fortalecimiento en la articulación institucional a través del diseño de una estrategia de intervención territorial, concebida como un pilar fundamental para el relacionamiento y la incidencia territorial. Este enfoque permitió establecer vínculos

significativos con actores clave en los departamentos de Tolima, Huila y Meta, facilitó la articulación de acciones conjuntas, la presentación de proyectos de la entidad y el fortalecimiento de la cooperación institucional.

Todo ello contribuyó al desarrollo sostenible y a la visibilidad de la RAP-E en la región. Esta sinergia no solo mejoró la visibilidad de la RAP-E, sino que también avanzó en la ejecución de acciones concretas que beneficiaron a las comunidades en cada departamento.

Dentro de la ejecución de la estrategia, es importante resaltar el componente de los enlaces territoriales de Tolima, Meta y Huila, que contribuyeron al fortalecimiento de la articulación institucional, al desarrollo de proyectos de la entidad, al impulso de la innovación y la sostenibilidad, y al establecimiento de canales de comunicación y coordinación. Además, se promovieron proyectos de la RAP-E, consolidaron alianzas estratégicas y avanzaron en acciones conjuntas que fomentaron el desarrollo sostenible y la competitividad en la Región Central. De las acciones realizadas por los enlaces territoriales cabe destacar las siguientes:

Enlace del Tolima

La reunión inicial con la Secretaría de Planeación del Tolima y los encuentros posteriores con alcaldes y otros funcionarios, consolidaron canales de comunicación clave, facilitando el intercambio de información crucial para la toma de decisiones regionales. Además, se socializaron proyectos estratégicos como “Innovación Rural y Sostenible,” alineando esfuerzos hacia objetivos comunes y relevantes para la región.

La participación en reuniones permitió evaluar y ajustar proyectos de desarrollo, como la inclusión de municipios y la articulación del sector panelero, asegurando que las iniciativas se alinearan con las necesidades regionales. La cooperación con la Gobernación del Tolima se fortaleció mediante reuniones que maximizaron el impacto de los proyectos y su implementación. Asimismo, la participación en eventos del Sistema General de Regalías ha informado a la RAP-E sobre oportunidades para acceder a recursos, contribuyendo a decisiones estratégicas en el contexto regional.

Adicionalmente, se participó en el lanzamiento de la “Feria Internacional Expo Tolima Corazón Cafetero” y se llevaron a cabo reuniones con la Secretaría Administrativa y de Ambiente y Gestión del Riesgo para fortalecer canales de comunicación y socializar proyectos de la RAP-E. También se establecieron mesas de trabajo con la Gobernadora y el municipio de Cajamarca para definir proyectos de impacto regional, además de organizar la logística y técnica para el Plan de Formación Agrologística en Ibagué.

Se fortalecieron vínculos con el sector caficultor y actores clave mediante la participación en la “Feria Internacional Expo Tolima Corazón Cafetero” en Planadas. Paralelamente, se sostuvo una reunión con el director de competitividad del Tolima para gestionar apoyo en la capacitación “Innovación y Tendencias en la Logística Agrícola,” junto con un encuentro con CORTOLIMA para fortalecer la interlocución en acciones ambientales. Estas actividades incluyeron una capacitación sobre logística agrícola con delegados de la RAP-E y productores, así como una reunión virtual con la Dirección de Derechos Humanos y Paz para estructurar propuestas regionales de prevención de violencia de género.



Enlace del Meta

Las reuniones con el alcalde de Villavicencio, el presidente de la Asamblea Departamental del Meta y otros actores claves del territorio, establecieron canales de comunicación eficaces, permitiendo una interacción continua y para presentar los proyectos de la entidad. Las interacciones con la Universidad Cooperativa de Colombia, Caja de compensación familiar COFREM y el Instituto de Deporte y Recreación fueron fundamentales para explorar oportunidades de colaboración en iniciativas educativas, sociales y Biciregión. Se impulsaron proyectos como BiciRegión y acciones de seguridad hídrica y reforestación en coordinación con el Instituto de Turismo del Meta y otros actores regionales.

Asimismo, la interlocución con ASMETA y el representante a la Cámara por el Meta fortaleció las relaciones en el desarrollo rural, facilitando la integración de acciones con estrategias regionales. La reunión del 28 de julio con la gobernadora del Meta, Rafaela Cortés Sambrano, fue relevante para acordar el trabajo en proyectos de deforestación y turismo, consolidando compromisos para la recuperación hídrica y la coordinación conjunta. La participación en diversas reuniones permitió la promoción de iniciativas como la reactivación de rutas de biciturismo y proyectos de desarrollo rural, maximizando el impacto de la RAP-E en la región.

La continuación de estas gestiones fortaleció la colaboración regional. Se establecieron líneas de comunicación directa con importantes actores locales, como el presidente de la Duma Departamental y varios funcionarios clave en el sector agropecuario y ambiental. En particular, se coordinaron esfuerzos para socializar proyectos y plataformas, como la plataforma SUMERCE, y se impulsaron actividades conjuntas con la Secretaría de Agricultura y la Secretaría de Ambiente del Meta, para el desarrollo de programas clave como Cambio Verde.

Asimismo, se realizaron esfuerzos de articulación con varias alcaldías, incluyendo la de San Juan de Arama y Lejanías, para fortalecer el trabajo conjunto en proyectos de impacto territorial, como el Corredor de Páramos. Estos esfuerzos fueron complementados con reuniones con actores como la directora de Cotelco Meta y representantes del sector gremial, para dinamizar la economía local y mejorar la competitividad regional.

Además, se trabajó en conjunto con entidades del sector turístico y productivo para impulsar la región como destino turístico emergente, fortaleciendo la cooperación con la Gobernación del Meta en proyectos de sostenibilidad, innovación y fortalecimiento de la infraestructura logística y turística.



Enlace del Huila

Se fortaleció la relación con actores clave en el departamento de Huila a través de encuentros con el gobernador, Rodrigo Villalba Mosquera, las secretarías de Gobierno, Agricultura y Desarrollo Económico, facilitando la cooperación en áreas estratégicas como la transición energética, el desarrollo rural y la sostenibilidad ambiental, alineadas con los proyectos de la RAP-E.

Las mesas de trabajo y reuniones con el sector agropecuario establecieron una ruta de acción para mejorar la comercialización y productividad de pequeños productores, impulsando el desarrollo económico mediante iniciativas como la plataforma SUMERCE y las compras públicas locales, mientras se promueve la sostenibilidad ambiental. La participación en eventos como el IX Encuentro Iberoamericano de Turismo Rural y la Feria Internacional de Café, Cacao y Agroturismo (FICCA) consolidó a la RAP-E como un aliado estratégico en la promoción del turismo rural y agroindustrial, contribuyendo al crecimiento del sector.

Diversas reuniones con el gobernador Rodrigo Villalba, secretarías y asesores fortalecieron alianzas estratégicas para implementar proyectos de la entidad, creando un entorno propicio para la toma de decisiones y la articulación de iniciativas conjuntas con impacto territorial.

Asimismo, se establecieron relaciones clave con la Corporación Machiramo y otras organizaciones regionales para explorar posibles proyectos de sostenibilidad ambiental. En reuniones con la Universidad Corhuila y otras instituciones académicas, se discutieron potenciales colaboraciones en áreas de seguridad alimentaria, sistemas silvopastoriles y gobernanza del agua.

Se mantuvo una participación con organizaciones locales y universidades, promoviendo la colaboración en temas como la seguridad hídrica y la gestión de recursos naturales. En este sentido, se llevaron a cabo mesas técnicas y encuentros con autoridades locales para fortalecer la red de cooperación interinstitucional.

En el ámbito agroalimentario, se impulsaron iniciativas con el sector, como la coordinación con la Dirección del Programa de Alimentación Escolar (PAE) del Huila para promover un enfoque territorial y comunitario en los proyectos de alimentación escolar. Esto permitió un avance en la articulación de proyectos conjuntos con las Juntas de Acción Comunal (JAC).

Además, se gestionaron proyectos de capacitación y formación, como el Plan de Formación Agro-logística, que buscó fortalecer las capacidades de los actores de la cadena agroalimentaria, en colaboración con la Universidad CORHUILA y otros actores del territorio.

De igual manera, se abordaron desafíos climáticos a través de la participación en la Mesa Técnica Agroclimática del Huila, donde se acordaron acciones para mitigar los efectos de los fenómenos climáticos en la región.

La internacionalización también fue un tema clave, destacándose la participación en el conversatorio sobre retos y oportunidades para la internacionalización del Huila, lo que permitió fortalecer los lazos con actores clave del sector empresarial y de la Cámara de Comercio del Huila. De igual manera, se realizaron esfuerzos para recopilar información relevante para el plan departamental de desarrollo, incluyendo estadísticas sobre las comunidades afrodescendientes y la violencia de género. También se convocaron reuniones para impulsar proyectos relacionados con la seguridad hídrica y el abastecimiento alimentario.

Por último, se llevaron a cabo diversas actividades de sensibilización sobre el cambio climático, fortaleciendo las capacidades locales en la gestión del riesgo, y promoviendo la protección ambiental mediante iniciativas como la jornada de "Cambio Verde" en Neiva, trabajando de la mano con empresas recicladoras y secretarías del Huila.



BOGOTÁ



BOYACÁ



CUNDINAMARCA



META



TOLIMA



HUILA



5.5.2. Identidad Regional

El 16 de abril se participó en un evento académico organizado por la Institución Universitaria Colegios de Colombia (UNICOC), específicamente por la facultad de Colegio Administrativo y de Ciencias Económicas, de Cundinamarca. Espacio de difusión mediante el cual los responsables del eje Competitividad y Proyección Internacional y del eje de Gobernanza y Bueno Gobierno, realizaron una presentación de la RAP-E Región Central y los proyectos que actualmente lidera. Estos ejercicios pedagógicos inciden directamente en la generación de identidad de nuestra región y en la formación de los futuros profesionales quienes tendrán a cargo el desarrollo y crecimiento de sus regiones. Una forma de acercar la academia como actor estratégico en el desarrollo de los diferentes proyectos y apuestas regionales que lidera la RAP-E Región Central.



En el mismo sentido, se realizaron eventos de difusión de forma pedagógica de los diferentes proyectos que realiza la RAP-E Región Central, especialmente los relacionados con la identidad regional a través del uso de la bicicleta como factor común de nuestros asociados, con el fin de fomentar el sector turismo y los clústeres que se derivan alrededor de las bicirutas, con el fin de mejorar los indicadores económicos y sociales de los municipios. En los citados espacios participaron los alcaldes de los municipios de Anolaima, Villa de Leyva, Cucunuba, San Pablo de Borbur, Muso y la Oficina de Asuntos Internacionales de la Gobernación de Cundinamarca.





5.5.3. Buenas prácticas para la Gestión Pública Regional

Meta: Una (1) Red Regional de gestión del conocimiento constituida y operando

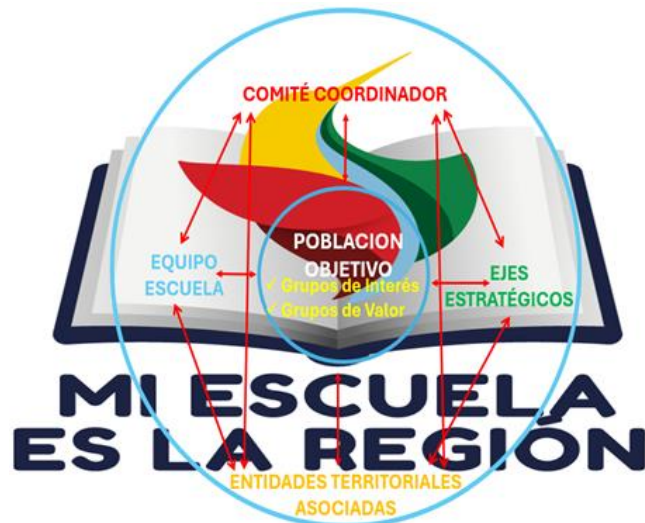
Escuela de formación regional de la RAP-E, "Mi Escuela es la Región"

La Escuela de Formación Regional de la RAP-E Región Central, "Mi Escuela es la Región" tiene como objetivo, gestionar y fortalecer conocimientos y capacidades de servidores públicos de las entidades territoriales asociadas y de los grupos de interés de la RAP-E, en temas relacionados con el desarrollo regional, la asociatividad territorial, su accionar programático, y los procesos de gobernanza multinivel y planeación multiescalar en la Región Central, en el marco de la Red Regional de Gestión del Conocimiento.



En este sentido, durante la vigencia 2024, "Mi Escuela es la Región" desarrolló acciones que conllevaron a la aprobación del "Documento para la implementación y consolidación de la Escuela de Formación Regional de la RAP-E Región Central Mi Escuela es la Región", en el cual se plantean los referentes institucionales, conceptuales, metodológicos, temáticos, tecnológicos y humanos, entre otros, en los que se fundamenta el diseño e implementación de la Escuela, para aportar a la construcción y consolidación de una Red Regional del Conocimiento y facilitar un escenario para el intercambio de buenas prácticas de gestión pública a nivel regional, entre los asociados a la RAP-E y otros actores interesados, como lo establece el Plan Regional de Ejecución- (PRE), vigente hasta el 31 de diciembre de 2024.

Gráfico 20: Estructura de Gobernanza de “Mi escuela es la Región”




Adicionalmente, se ofreció y desarrolló la segunda cohorte del Curso/Lección virtual “Hacia un Hábitat que se construye desde las Regiones”. Este es el primer curso virtual elaborado por “Mi Escuela es la Región” y se produjo en alianza con la “Escuela del Hábitat”, de la Secretaría Distrital del Hábitat. La lección está conformada por tres módulos temáticos: 1) Conceptos básicos sobre región, hábitat y territorio; 2) Asociatividad territorial y gestión del hábitat: Marcos institucionales, políticos y normativos; 3) Temas y Problemas con Potencial de Agenciarse desde las Escalas Regionales. El curso se alojó y ofreció desde la plataforma LSM de la “Escuela de Hábitat”, con acceso a inscripción también desde la página web de la RAP-E.



El 18 de septiembre se desarrolló el evento “Hablemos de comunidades energéticas y la transición hacia energías limpias”, donde el Gerente de la RAP-E participó como panelista. El evento fue organizado como resultado del trabajo conjunto entre “Mi Escuela es la Región” y la “Escuela del Hábitat”, en el marco de la Alianza entre la RAP-E y la Secretaría Distrital del Hábitat.

Los objetivos pedagógicos del evento fueron: i) Contextualizar la transición energética ii) Identificar las necesidades energéticas del Distrito, la región central (RAP-E) y su articulación con los programas nacionales; iii) Explorar alternativas como el modelo de “Comunidades Energéticas”.

El evento se transmitió en la plataforma de Facebook de la Secretaría del Hábitat, con enlace en la página de Facebook de la entidad, facilitando la participación ciudadana. Los datos presentados a continuación reflejan los resultados de la transmisión hasta el 30 de septiembre:



Con el liderazgo del equipo de “Mi Escuela es la Región”, durante el último trimestre del año 2024 se avanzó en la co-construcción junto a los equipos de los Ejes Estratégicos de la RAP-E, en la formulación del Plan de Acción de la Escuela a ejecutar en el año 2025, en el marco del nuevo PRE 2025-2028, que incluye las actividades para su operación, socialización y sostenibilidad y los productos pedagógicos a desarrollar a través de su plataforma virtual, tomando como referencia el Documento Modelo para la Implementación y Consolidación de “Mi Escuela es la Región” de la RAPE Región Central.



5.5.4. Región Central escenario para la construcción de paz y convivencia

Se elaboró el plan de trabajo 2024 de la Estrategia de Seguridad, Paz y Convivencia a través del cual se busca su socialización e implementación en la Región Central. El plan de trabajo fue aprobado el día 7 de marzo del presente año por el Director de Planificación, Gestión y Ejecución de Proyectos y se encuentra dividido en tres (3) secciones que permiten ordenar, planificar y sistematizar la información.

Entre tanto, el día 21 de febrero de 2024 se llevó a cabo reunión virtual con la Alta Consejería de Paz, Víctimas y Reconciliación de la Alcaldía de Bogotá, en la cual se revisaron los avances realizados con la Gobernación de Cundinamarca frente al Plan Bienal de Convocatorias de Min Ciencias, en el que se espera participar con el programa *“Desarrollo de los procesos de apropiación comunitaria del Ministerio de Ciencia, Tecnología e Innovación, para la investigación científica de problemáticas asociadas a paz, convivencia, violencia, conflicto y seguridad en Bogotá D.C., Cundinamarca”*.

El día 12 de marzo se realizó reunión con la Alta Consejería de Paz, Víctimas y Reconciliación de la Alcaldía de Bogotá con la finalidad de iniciar un proceso de articulación interinstitucional que posibilite la implementación de la Estrategia de Seguridad, Paz y Convivencia de la Región Central.

Del 25 al 26 de abril la RAP-E Región Central asistió a la invitación realizada por la Agencia de Renovación del Territorio en cumplimiento del Artículo 1 del Decreto Ley 893 de 2017, que creó los Programas de Desarrollo con Enfoque Territorial (PDET), como un instrumento de planificación y gestión orientado a implementar de manera prioritaria los planes sectoriales y programas en el marco de la Reforma Rural Integral, como eje transformador del ámbito rural, (Punto 1 del Acuerdo de Paz) y las medidas pertinentes que establece el Acuerdo Final, en articulación con los planes territoriales.

En representación de la Región Administrativa y de Planeación Especial, el eje de Gobernanza y Buen Gobierno participó activamente en las jornadas y mesas de trabajo distribuidas por cada uno de los ocho (8) pilares, en el marco del seguimiento a los Planes de Acción para la Transformación Regional (PATR).

En el mismo sentido, durante la Mesa Técnica N°4 Pilar 8 Reconciliación, Convivencia y Paz, se presentó la Estrategia Supraterritorial de Paz y Convivencia en la Región Central, la cual generó muchas expectativas e interés entre los miembros de la comunidad y los representantes de la oferta institucional.



Teniendo en cuenta la entrega de la versión final del documento de la Estrategia de Paz y Convivencia, se realizó el 4 de junio reunión con la Gerencia de la RAP-E, en la cual se presentó el documento. Durante el mes de julio se realizaron los ajustes finales al documento de la Estrategia de Paz y Convivencia teniendo en cuenta los aportes realizados por el Sr. Gerente el Dr. Ricardo Agudelo.

Se realizaron mesas técnicas de articulación con los asociados:

1. Directora de Derechos Humanos, Justicia, Paz y Libertad Religiosa de la Secretaría del Interior de la Gobernación del Tolima. 21 de noviembre.
2. Gerencia de Promoción de Derechos Humanos de la Secretaría de Derechos Humanos y Paz de la Gobernación del Meta. 26 de noviembre.
3. Alta Consejería de Paz Víctimas y Reconciliación de la Alcaldía de Bogotá. 19 de noviembre.
4. Dirección de Dialogo Social y Convivencia de la Secretaría de Gobierno y Acción Comunal de la Gobernación de Boyacá. 22 de noviembre.
5. Dirección de DD. HH de la Secretaría de Gobierno de la Gobernación de Cundinamarca. 20 de noviembre.

5.5.5. Armonización de los Instrumentos de Ordenamiento Territorial de la Región Central

Meta: Un (1) instrumento de ordenamiento territorial con prospectiva regional construido y socializado con los asociados de la RAP-E Región Central.

- El ordenamiento territorial a escala regional es un tema cuyo alcance y contenidos aún debe delimitarse en razón a los siguientes aspectos.
- Directrices y determinantes con efectos sobre el territorio provenientes de entidades y agencias del nivel nacional y la Comisión de Ordenamiento Territorial.
- Procesos de diagnóstico y formulación de planes de ordenamiento departamental – POD, en curso en los departamentos asociados.

- Adopción y reglamentación del Plan de Ordenamiento Territorial de Bogotá en 2021, con un enfoque regional y con varias reglamentaciones en curso.
- Conformación y adopción de primeros hechos metropolitanos por la recién creada Región metropolitana Bogotá – Cundinamarca.

A partir del estudio de documentos elaborados en el año 2023 por la RAP-E, respecto a un eventual modelo de ordenamiento territorial; y del estudio de estos cinco (5) aspectos. Se ha elaborado un documento de escenarios y propuesta de alcances de un sistema de gestión para el ordenamiento territorial en el ámbito de la Región Central. En este documento se analizan las competencias y estado de varios procesos de ordenamiento territorial en varias escalas institucionales; los posibles escenarios en los cuales la RAP-E puede desplegar acciones estratégicas y proactivas que se articulen al sistema territorial que está en construcción, y una propuesta de enfoque, acciones e instrumentos a desarrollar en el escenario 2025 – 2030.

Con base en este estudio, se ha estructurado una apuesta para institucionalizar procesos e instrumentos para el ordenamiento territorial regional, con las siguientes acciones generales. Estas acciones y una hoja de ruta para su implementación desde la vigencia del 2025 han sido presentadas a discusión como parte de las propuestas a incluir y desarrollar en el marco del Plan Estratégico Regional 2025 - 2028.

Contenidos temáticos a desarrollar en un modelo de gestión territorial

En un escenario en el que la Región Central estructure un modelo de gestión para el ordenamiento territorial, lo recomendable es desarrollar y validar institucionalmente los siguientes contenidos temáticos:

- Elaborar un documento de caracterización de directrices, determinantes, estándares aplicables para la región por las áreas temáticas, hechos o ejes de su plan estratégico. En este documento se debe definir el enfoque y alcance de estas directrices que en su mayoría provienen de agendas globales o de políticas e instrumentos sectoriales, además de recomendaciones de la Comisión de Ordenamiento. Estos documentos temáticos deben tener un componente procedimental, uno de competencias y una territorialización, de manera que se pueda tener mapas de gestión y ámbitos temáticos en aspectos como minería, paramos, abastecimiento, acueductos, distritos energéticos, movilidad y vivienda rural, logística y gobernanza con actores comunitarios y agencias de cooperación entre otros.
- Realizar un documento y ejercicios de planeación estratégica para determinar escenarios de visiones regionales en los instrumentos de cada departamento y Distrito. De manera que se pueda hacer análisis de convergencia y de posibles conflictos entre usos del suelo y competencias, además de identificar zonas con limitaciones por capacidades institucionales, superposición de inversiones estratégicas y enfoques de desarrollo. Este documento, que tiene carácter indicativo y estratégico, permite identificar pautas de un posible modelo regional, que si bien, no tiene alcance vinculante; se convierte en un documento de referencia para que, al interior de cada instrumento, los departamentos y distritos definan un modelo regional viable e integrado.
- Configurar un sistema de información territorial que integre dimensiones y capas en un modelo integrado,

por indicadores en clave regional. Esta actividad puede usar como referencia, los ejercicios recientes del Departamento Nacional de Planeación, de identificación de territorios funcionales; modelos de caracterización como los elaborados por RIMISP para regiones funcionales y visores como los desarrollados por Terridata, el Observatorio regional del Distrito Capital y el Observatorio de Hábitat de Bogotá.

6. GESTIÓN JURÍDICA

Durante el transcurso de la presente vigencia se realizó el control de legalidad de los actos administrativos emanados dentro de la funcionalidad de la entidad, de los que se tienen: resoluciones, memorandos de entendimiento y demás documentos que garantizan la prevención y no materialización del daño antijurídico de la RAP-E Región Central.

Así mismo, se realizó el constante seguimiento al proceso ejecutivo adelantado por la entidad ante el Tribunal Administrativo del Huila, por el cobro de los aportes dejados de pagar por el Departamento a la entidad, el cual a la fecha se libró mandamiento de pago, ejecutoriado el 24 de septiembre de 2024, acciones que dieron como resultado el pago de dichos aportes.

Aunado lo anterior se viene realizando seguimiento al proceso penal identificado bajo el No. 11001600005020235448700 de conocimiento del Juzgado 62 Penal del circuito, dentro del cual la entidad actúa como víctima y que actualmente se encuentra al Despacho del Tribunal Superior Sala Penal Magistrado Ponente Efraín Adolfo Bermúdez Mora, por la apelación interpuesta por el defensor del procesado, el cual busca excluir a la entidad.

Se apoyó la conformación y consolidación del Comité Asesor de la entidad, el cual fue instalado el día 18 de noviembre en cumplimiento de la reglamentación prevista en la ley 1962 de 2019, y los anexos que surgen para dicha implementación, razón por la cual se debe precisar que, atendiendo las funciones se presentaron observación al proyecto de decreto *“por el cual se modifica el literal d del artículo 2.2.1.5.15 y el artículo 2.2.1.5.18 del decreto 1066 de 2015 adicionando por el artículo 1 del decreto 900 de 2020 por el cual se reglamenta parcialmente la ley 1962 de 2019 en lo relativo a las regiones administrativas y planificación RAP”* ante el Ministerio del Interior quien busca ampliar la participación de los representantes de los grupos étnicos.

Asimismo, se prestó acompañamiento constante a la gestión previa a la suscripción de los diferentes instrumentos jurídicos para la puesta en marcha del proyecto denominado *“ordenamiento alrededor del agua y adaptación climática en el paisaje Chingaza- Sumapaz-Guerrero-Guacheneque”*, y demás proyectos adelantados por la entidad.

Se formuló la política del daño antijurídico de la entidad, la cual se encuentra publicada en la página web de la entidad y se continuo con la operatividad del Comité de Conciliación y Defensa Judicial de la entidad. De otra parte, resulta importante mencionar que se actualizo el proceso de gestión jurídica conformado por la caracterización y cinco procedimientos dando como resultado la actualización y creación de los formatos que se derivan de los procedimientos asignados a la asesoría jurídica, creándose los normogramas para cada uno de los catorce (14) procesos que conforman el mapa de procesos de la entidad.

finalmente, se ha velado por el adecuado manejo, archivo y publicación de la información que atañe a la Gerencia y que conforme los claros términos de la Ley de Transparencia y del Derecho de Acceso a la Información Pública garantizan el mismo. Para manejar la información y las memorias que reflejan las gestiones de la Asesora Jurídica, se continúa revisando y actualizando los archivos físicos de la Entidad, se actualizan a la fecha, dejando las memorias y soportes de la gestión.



RICARDO AGUDELO SEDANO
Gerente
RAP-E Región Central

